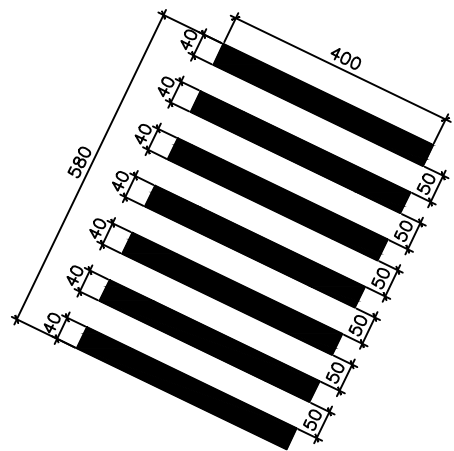


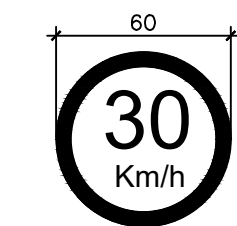
CROQUI – SINALIZAÇÃO HORIZONTAL/VERTICAL
SEM ESCALA



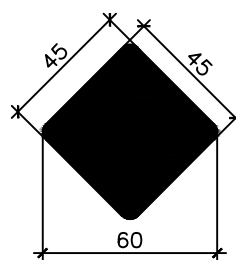
FAIXA DE TRAVESSIA DE PEDESTRES
* cor branca

DETALHAMENTO DA SINALIZAÇÃO HORIZONTAL

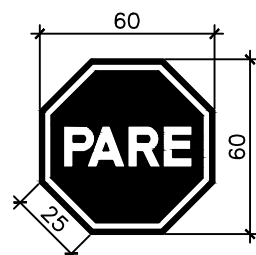
ESC. 1:100



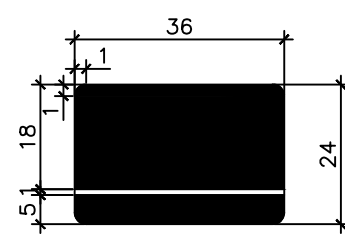
REGULAMENTAÇÃO VELOCIDADE MÁXIMA



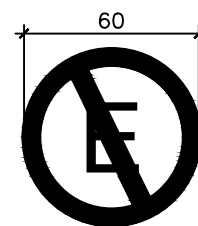
ADVERTÊNCIA PASSAGEM SINALIZADA DE PEDESTRES



REGULAMENTAÇÃO PARADA OBRIGATORIA



PLACA DE NOME DE RUA



PROIBIDO ESTACIONAR

* Textos e linha divisória na cor branca, fundo azul padrão PMJM, cantos arredondados, em chapa galvanizada, pintura refletiva. Fixação em postes galvanizados padrão PMJM, nas esquinas. Inserir os nomes das ruas conforme o local

DETALHAMENTO DA SINALIZAÇÃO VERTICAL

ESC. 1:10

DESCRIÇÃO DE ELEMENTOS	QUANTIDADE	UNIDADE
PLACA DE SINALIZAÇÃO VERTICAL - PARE	09	UN.
PLACA DE SINALIZAÇÃO VERTICAL - TRAVESSIA DE PEDESTRE	18	UN.
PLACA DE SINALIZAÇÃO VERTICAL - IDENTIFICAÇÃO DE RUA	18	UN.
PLACA DE SINALIZAÇÃO VERTICAL - CONTROLE DE VELOCIDADE	04	UN.
PLACA DE SINALIZAÇÃO VERTICAL - PROIBIDO ESTACIONAR	08	UN.
SINALIZAÇÃO HORIZONTAL - LINHA DE CENTRO	194	ML
SINALIZAÇÃO HORIZONTAL - LINHAS DE BORDO	932	ML
SINALIZAÇÃO HORIZONTAL - FAIXAS DE PEDESTRE	156,8	M²



JOÃO MONLEVADE
PREFEITURA MUNICIPAL
Administração 2021-2024

C.R.: 918183 / 2021	A.R.T.: MG20231923034
OBJETO: PROJETO DE INFRA-ESTRUTURA EM PAVIMENTAÇÃO ASFALTICA RUA PADRE JOSE DE ANCHIETA	R.T.: JÚLIO BRUNO LEITE JÚNIOR ENGENHEIRO CIVIL CREA MG 80.199/D
COORDENADAS INICIAIS: 19°40'04.2"S 43°12'53.8"W	COORDENADAS FINAIS: 19°38'31.7"S 43°14'41.7"W
ÁREA: 3.836,37 m²	DESCRIÇÃO: CROQUI DE SINALIZAÇÃO VIÁRIA
DESENHO: JÚLIO BRUNO	ESCALA: INDICADA
REVISÃO:	FOLHA: UNICA
	DATA: FEVEREIRO/2023