


LEI Nº 2.198 / 2.016
DE 20 DE DEZEMBRO DE 2.016



LEGALIZA A SITUAÇÃO DAS ÁREAS PÚBLICAS DESTINADAS À MORADIA, OCUPADAS POR FAMÍLIAS DE BAIXA RENDA INSERIDAS NO PROGRAMA HABITACIONAL DO MUNICÍPIO DE JOÃO MONLEVADE E/OU CADASTRADAS NOS MOVIMENTOS DE MORADIA POPULAR.

O POVO DO MUNICÍPIO DE JOÃO MONLEVADE, por seus representantes na Câmara aprova, e eu, Prefeito Municipal, sanciono a seguinte Lei:

Art. 1º Ficam incorporadas ao patrimônio público as áreas constantes no anexo II, 2.1, 2.2 desta Lei, com seus limites e confrontações, em conformidade com § 4º do art. 1º da Lei 2.055, de 19 de novembro de 2013.

Art. 2º Ficam desafetadas para fins de doação a famílias de baixa renda conforme art. 7º da Lei 2.055/2013 as áreas descritas no anexo II desta Lei, com seus limites e confrontações.

Art. 3º Deverá ser outorgada escritura pública de doação dos terrenos aos beneficiários relacionados no anexo I desta Lei.

§ 1º Na escritura de doação deverá constar cláusula de inalienabilidade por prazo de 20 (vinte) anos.

§ 2º Na escritura de doação deverá constar cláusula de reversão caso não seja cumprida a finalidade da doação no prazo de 03 (três) anos.

§ 3º Caso o beneficiário deixe de residir no imóvel, o mesmo retornará para o Município.

Art. 4º Correrão por conta do Município as despesas cartoriais decorrentes da doação.

Art. 5º A doação regulamentada por esta Lei destina-se exclusivamente a moradia de famílias de baixa renda inseridas no programa habitacional do município de João Monlevade e/ou cadastradas nos movimentos de moradia popular.

Art. 6º Para ocorrer despesas decorrentes desta Lei, fica o Executivo autorizado a abrir crédito especial, podendo, para tanto, anular, total ou parcialmente, dotações do orçamento vigente ou das que vierem substituí-lo.

Art. 7º Integram a presente Lei os Anexos I, II, III e IV.

Art. 8º Esta Lei entrará em vigor na data de sua publicação.

Art. 9º Revogam-se as disposições em contrário.

João Monlevade, 20 de dezembro de 2016.



Teófilo Faustino Miranda Torres Duarte
Prefeito Municipal

Registrada e publicada nesta Assessoria de Governo, aos vinte dias do mês de dezembro de 2016.



Elisângela Élia de Almeida
Assessora de Governo



PROGRAMA DE REGULARIZAÇÃO FUNDIÁRIA

MUNICÍPIO DE JOÃO MONLEVADE – LEI MUNICIPAL Nº 2055/2013



RELAÇÃO DE ANEXOS


1 RELAÇÃO DE BENEFICIÁRIOS

- 1.1 Bairro Tanquinho I
- 1.2 Bairro 1º de Maio
- 1.3 Bairro Estrela D'alva
- 1.4 Bairro Monte Sagrado
- 1.5 Bairro Corumbiara de Vanessa
- 1.6 Bairro Nova Monlevade
- 1.7 Bairro Promorar
- 1.8 Bairro Sion

EM JOÃO MONLEVADE 13/02/2016 12:36 00000084

2 MEMORIAL DESCRITIVO DOS LOTES

- 2.1 Bairro Tanquinho I
- 2.2 Bairro 1º de Maio
- 2.3 Bairro Estrela D'alva
- 2.4 Bairro Monte Sagrado
- 2.5 Bairro Corumbiara de Vanessa
- 2.6 Bairro Nova Monlevade
- 2.7 Bairro Promorar
- 2.8 Bairro Sion



3 LEVANTAMENTO PLANIMÉTRICO

- 3.1 Bairro Tanquinho I
- 3.2 Bairro 1º de Maio
- 3.3 Bairro Estrela D'alva
- 3.4 Bairro Monte Sagrado
- 3.5 Bairro Corumbiara de Vanessa
- 3.6 Bairro Nova Monlevade
- 3.7 Bairro Promorar
- 3.8 Bairro Sion

4 PLANTA GENÉRICA DE VALORES – Avaliação Imóveis/m²

Decreto Nº 149/2015 de 30/12/2015

- 4.1 Bairro Tanquinho I – R\$100,00
- 4.2 Bairro 1º de Maio – R\$100,00
- 4.3 Bairro Estrela D'alva – R\$100,00
- 4.4 Bairro Monte Sagrado – R\$100,00
- 4.5 Bairro Corumbiara de Vanessa – R\$100,00
- 4.6 Bairro Nova Monlevade – R\$100,00
- 4.7 Bairro Promorar – R\$100,00
- 4.8 Bairro Sion – R\$111,00

C N TEND. REVENHE 13/02/2016 12:35 00000094




ANEXO


1. RELAÇÃO DE BENEFICIÁRIOS

1.1 BAIRRO TANQUINHO I


C:\M 3300 MONLEVADE 13/02/2016 12:37 000000084




TANQUINHO 1							
BENEFICIARIO	CPF	RUA	NUMERO	QUADRA	LOTE	ÁREA	
ANA MARIA DE BARCELOS	088.236.018-35	FRANCISCO DE MORAIS	20	1	2	202,00	
GERALDA APARECIDA DE BARROS	615.180.346-91	FRANCISCO DE MORAIS	30		3	208,00	
GERALDA MARIA DOS SANTOS FURTUNATO	078.585.836-97	FRANCISCO DE MORAIS	40		4	213,00	
JOANA D'ARC HORÁCIO	015.393.716-54	FRANCISCO DE MORAIS	50		5	200,75	
MARIA APARECIDA MARTINS FERREIRA	663.278.066-00	FRANCISCO DE MORAIS	60		6	186,00	
JULIANA BARBOSA DE SOUZA SANTOS	092.087.906-30	FRANCISCO DE MORAIS	70		7	188,50	
SUELI INÁCIA DA CRUZ ELEUTÉRIO	035.055.786-14	BAHIA	616		1 E 03	256,50	
MARLENE DOS SANTOS GUALBERTO DE OLIVEIRA	032.120.236-86	VITÓRIA DA CONQUISTA	20	2	2	184,00	
LAUDICEIA DE SOUZA BARBOSA	064.376.796-70	VITÓRIA DA CONQUISTA	30		3	184,00	
MARGARETH BRAZ DE SOUZA OLIVEIRA	889.594.226-49	VITÓRIA DA CONQUISTA	40		4	184,00	
LUZIA APARECIDA ROMANO GUILHERME	698.431.476-34	VITÓRIA DA CONQUISTA	60		6	184,00	
DANIELA CRISTINA DOS SANTOS	098.266.746-99	VITÓRIA DA CONQUISTA	70		7	189,50	
ELOÍSA PIEDADE DA SILVA	795.067.986-72	FRANCISCO MORAES	61		8	189,50	
NILDA DE FÁTIMA SILVA FERNANDES	048.127.856-77	FRANCISCO MORAES	51		9	184,00	
MARLENE MARIA DE JESUS DOS SANTOS	053.920.026-33	FRANCISCO MORAES	31		11	184,00	
TEREZINHA MARIA DOS SANTOS	064.248.466-03	FRANCISCO MORAES	21		12	184,00	
LUCIENE DE SOUZA	063.748.736-29	FRANCISCO MORAES	11		13	184,00	
MARIA MADALENA APARECIDA DOS SANTOS	028.982.776-06	BAHIA	820		14	196,20	
MARIA ÂNGELA PENNA FORTE LEOCÁDIO	023.661.276-00	VITÓRIA DA CONQUISTA	21	3	1	195,00	
ROSILENE APARECIDA DELFINO	029.989.436-32	VITÓRIA DA CONQUISTA	31		2	200,00	
MARIA GLICÉRIA	938.316.176-00	VITÓRIA DA CONQUISTA	51		4	200,00	
CARMEM MARIA MARQUES DOS SANTOS	118.766.418-94	VITÓRIA DA CONQUISTA	61		5	200,00	
GEORGINA FERREIRA DE SOUZA	054.170.536-94	VITÓRIA DA CONQUISTA	71		6	200,00	
VALDETE BRAZ DE SOUZA GOMES DOS SANTOS	092.860.926-01	VITÓRIA DA CONQUISTA	91		8	200,00	



MARIA MARLENE DE SOUZA	053.326.296-80	VITÓRIA DA CONQUISTA	111	4	2	221,37						
JUSSIMARA FERNANDES RAMOS	053.403.116-19	VITÓRIA DA CONQUISTA	121	3	3	215,62						
ALESANDRA BARCELOS	280.427.378-40	VITÓRIA DA CONQUISTA	131	4	4	209,87						
LUCIA MARIA DE FREITAS	814.247.606-15	VITÓRIA DA CONQUISTA	141	5	5	209,87						
VALDIRENE DAS GRAÇAS RODRIGUES	097.714.576-08	VITÓRIA DA CONQUISTA	151	6	6	215,62						
MARLENE FERNANDES RAMOS	065.397.296-26	VITÓRIA DA CONQUISTA	161	7	7	225,50						
DEISE APARECIDA GOMES FERNANDES	096.947.026-66	VITÓRIA DA CONQUISTA	80	5	1	189,50						
MARIA APARECIDA DE OLIVEIRA SANTOS	053.406.111-80	VITÓRIA DA CONQUISTA	90	2	2	184,00						
ROSELI DOS SANTOS RODRIGUES	041.213.186-25	VITÓRIA DA CONQUISTA	100	3	3	184,00						
JOANA D'ARC RODRIGUES DOS REIS	941.082.006-59	VITÓRIA DA CONQUISTA	110	4	4	184,00						
MARIA DAS DORES DA SILVA	612.327.346-91	VITÓRIA DA CONQUISTA	120	5	5	184,00						
MARIA DE JESUS ANDRADE	044.246.946-23	VITÓRIA DA CONQUISTA	130	6	6	184,00						
MARIA ROSA CAMILO DE OLIVEIRA	075.577.386-16	VITÓRIA DA CONQUISTA	140	7	7	189,50						
RITA APARECIDA DOS SANTOS EMILIANO	053.484.136-82	VITÓRIA DA CONQUISTA	141	8	8	189,50						
JULIANA CÉSAR SILVA SANTOS	106.158.196-99	FRANCISCO MORAES	121	10	10	184,00						
MARIA IMACULADA DOS SANTOS MATIAS	957.645.006-30	FRANCISCO MORAES	91	13	13							
RAIMUNDA FERREIRA RODRIGUES	697.417.866-20	FRANCISCO MORAES	111	11	11	184,00						
APARECIDA CASSEIRA DOS SANTOS	697.400.896-15	FRANCISCO MORAES	100	6	3	218,50						
AMAZILDES RAMOS DA SILVA	047.132.778-60	FRANCISCO MORAES	120		5	219,07						
MARCIO HELENO EMILIANO	029.593.246-50	FRANCISCO MORAES	140		7	230,40						
MARILSA FABIOLA JERÔNIMO DOS SANTOS	048.911.386-96	FRANCISCO MORAES	110		4	218,50						



TÂNIA MARIA DAMASCENO	068.286.466-81	FRANCISCO MORAES	160	7	1	239,40
SANDRA DA CONCEIÇÃO	934.365.216-04	FRANCISCO MORAES	170		2	232,87
MARTA RODRIGUES DOS REIS	041.965.926-94	FRANCISCO MORAES	180		3	238,62
SILVANES ROQUE	029.524.616-27	FRANCISCO MORAES	190		4	244,37
SERLYANE VIEIRA DE SOUZA GOVEIA	035.867.556-19	FRANCISCO MORAES	200		5	250,12
MARIA DA CONCEIÇÃO NONATO	675.788.406-49	FRANCISCO MORAES	210		6	263,30
CIBELE DE OLIVEIRA ALVES	089.385.846-31	VITÓRIA DA CONQUISTA	150	8	1	189,50
FÁTIMA DA CONCEIÇÃO SILVA	961.547.136-49	VITÓRIA DA CONQUISTA	170		3	184,00
LUZIA DA COSTA LIMA	079.547.686-86	VITÓRIA DA CONQUISTA	180		4	184,00
SILVANA MARIA APARECIDA FERNANDES	769.271.356-91	VITÓRIA DA CONQUISTA	190		5	184,00
EXPEDITA VITÓRIA DE LIMA SENA	063.730.816-64	FRANCISCO MORAES	221		8	184,00
SÔNIA APARECIDA FERNANDES SANTOS	064.122.726-40	FRANCISCO MORAES	181		9	184,00
GLEIDE LUCIANA DE OLIVEIRA FERNANDES	106.032.056-82	FRANCISCO MORAES	171		10	184,00
JÉSSICA GERALDA RAMOS DA SILVA	099.965.156-05	FRANCISCO MORAES	161		11	184,00
ROBERTO PEREIRA DA SILVA	050.683.026-86	VITÓRIA DA CONQUISTA	181	9	2	190,00
CARLA CRISTINA NONATO	079.072.436-70	VITÓRIA DA CONQUISTA	211		5	195,00
SANDRA APARECIDA GONÇALVES	043.512.766-73	VITÓRIA DA CONQUISTA	220	11	7	267,06
HELEN VANESSA GUALBERTO DOS SANTOS	103.400.226-04	FRANCISCO MORAES	250	10	5	268,37




ANEXO


1. RELAÇÃO DE BENEFICIÁRIOS

1.2 BAIRRO 1º DE MAIO


f



1º de MAIO							
BENEFICIARIO	CPF	RUA	NUMERO	QUADRA	LOTE	ÁREA	
MARIA TEREZA DE CARVALHO	031.537.826-36	Rua Taurus	71	1	1	240,00	
		Rua Taurus	81		2	240,00	
JOSE GERALDO DE PAULA	054.233.066-04	Rua Taurus	91		3	240,00	
		Rua Taurus	101		4	240,00	
PRISCILA FERNANDES DOS	017.932.436-54	Rua Taurus	111		5	240,00	
IMARIA CONCEBIDA DE OLIVEIRA	053.406.576-71	Rua Taurus	121		6	240,00	
		Rua Taurus	131		7	240,00	
IMARIA DO LIVRAMENTO COSTA	064.163.456-09	Rua Taurus	141		8	240,00	
		Rua Taurus	161		9	240,00	
Divina da Penha do Carmo Almeida	993.255.356-53	MONTE BELO	12	2	1	264,00	
			24		2	264,00	
Valdenia de Assis Ferreira da Silva	003.641.306-28	MONTE BELO	36		3	264,00	
Sônia Maria do Amaral Silva	409.085.426-15	MONTE BELO	42		4	264,00	
RAQUEL VIEIRA MARTINS DOS REIS	075.936.586-51	Rua Taurus	102	3	1	240,00	
		Rua Taurus	112		2	240,00	
		Rua Taurus	122		3	240,00	
		Rua Taurus	132		4	240,00	
MARIA MÁRCIA QUARESMA DA SILVA	007.202.866-11	Rua Taurus	142		5	240,00	
Tatiana Camila da Silva	093.064.146-92	Rua Taurus	152		6	240,00	
JANAÍNA TAMARES DA SILVA	095.518.976-41	Rua Taurus	162		7	240,00	
		Rua Águas Formosas	100		8	240,00	
Francisca Maria da Silva	865.217.566-72	Rua Águas Formosas	90		9	240,00	
		Rua Águas Formosas	80		10	240,00	
Merces Tiago da Silva	385.650.136-34	Rua Águas Formosas	70		11	240,00	
Janaína Miriam Costa de Carvalho	112.501.476-89	Rua Águas Formosas	60		12	240,00	
Jéssica Cristina Augusto	103.982.856-67	Rua Águas Formosas	50		13	240,00	



Arcedina Borges de Moura	265.634.106-00	Rua Águas Formosas	40	14	240,00
Rosana Duarte	202.491.618-00	Rua Monte Belo	114	4	291,50
Ivanilde Benícia Lima	103.867.306-80	Rua Monte Belo	98	2	291,50
Natália Fernandes Silva Paula	095.619.026-05	Rua Monte Belo	86	3	291,50
Lucy da Consolação Dias Gomes	053.404.756-46	Rua Monte Belo	72	4	291,50
		Rua Bergamo	54	5	266,00
		Rua Bergamo	40	2	266,00
Rosimeire Alves Silva	015.299.716-40	Rua Bergamo	28	3	266,00
Maria José da Silva Oliveira	072.997.876-10	Rua Bergamo	14	4	266,00
Alexandre Augusto de Vasconcelos	032.938.856-83	Rua Monte Belo	73	5	266,00
Joyce Fernanda Martins	076.428.926-83	Rua Monte Belo	87	6	266,00
Luzia das Graças Rosalino	050.674.406-00	Rua Monte Belo	103	7	266,00
		Rua Monte Belo	115	8	266,00
		Rua Bergamo	13	6	266,00
		Rua Bergamo	25	2	266,00
Maria Cristina Bernardino Rosario	086.992.346-35	Rua Bergamo	39	3	266,00
Daniele Roque dos Santos	074.234.646-35	Rua Bergamo	53	4	266,00
Zelia Socorro Moura	318.628.616-68	Rua Bergamo	67	5	266,00
		Rua Bergamo	81	6	266,00
Antônia Carmelita dos Santos	071.116.156-97	Rua Bergamo	93	7	238,00
Maria das Graças de Jesus	003.647.066-00	Rua Bergamo	105	8	242,00
Rui Ciriaco	857.800.066-87	Rua Bergamo	117	9	235,00
Oswaldo José dos Santos	250.765.156-34	Rua Bergamo	127	10	251,00
Maria das Graças de Oliveira	068.474.426-03	Rua Bergamo	131	11	242,00
MARIA DE LOURDES CUNHA	074.234.646-35	Rua Bergamo	141	12	242,00
INES AUXILIADORA DE OLIVEIRA	003.842.266-20	Rua Bergamo	155	13	232,00
ANTONIO SEBASTIÃO	153.205.886-15	Rua Bergamo	167	14	235,00




Marcio Vieira	658.955.506-06	Rua Bergamo	177	15	246,00
		Rua Aguas Formosas		16	248,00
Valdirene Dias da Luz Ribeiro	064.142.676-35	Rua Bergamo	78	1	240,00
Jucimarlem Aveilina Gomes	071.981.216-08	Rua Bergamo	90	2	240,00
Cláudia Oliveira dos Santos	037.549.985-50	Rua Bergamo	102	3	240,00
Lurdima de Sá Bragança	005.179.726-70	Rua Bergamo	114	4	240,00
Glaucia Cristina Assis Souza	064.334.626-00	Rua Bergamo	126	5	240,00
Jeanne Ribeiro de Almeida	051.278.396-95	Rua Bergamo	138	6	240,00
Pollyanna Mara dos Santos Rodrigues	033.103.936-23	Rua Bergamo	150	7	240,00
Maria Auxiliadora de Maltos	993.246.876-20	Rua Bergamo	162	8	240,00
Ulila Carmem Barbosa	048.942.736-75	Rua Monte Belo	174	9	240,00
Ruan Mateus Barbosa	141.187.166-90	Rua Monte Belo	137	10	240,00
Antônio Felix Pinheiro	265.584.8406-59	Rua Monte Belo	149	11	240,00
Geruza Edineia Pedro	054.861.976-08	Rua Monte Belo	161	12	240,00
Ana Marcos Barbosa Amaral	009.682.636-31	Rua Monte Belo	173	13	240,00
Romilda Maria Horta	059.583.436-10	Rua Monte Belo	185	14	240,00
Creuza Luzia de Lemos	811.577.976-87	Rua Mendes Pimentel	197	15	240,00
Angela Maria dos Santos		Rua Mendes Pimentel	209	16	240,00
Maria das Mercês Santos Filha		Rua Monte Belo	221	17	240,00
Efigênia Ribeiro de Freitas		Rua Monte Belo	233	18	240,40
Sheila Andreia de Oliveira		Rua Monte Belo	55	19	241,40
Claudiana Alves da Paixão		Rua Monte Belo	190	20	241,40
Maria Inez da Cruz		Rua Monte Belo	136	1	242,00
		Rua Monte Belo	148	2	242,00
		Rua Monte Belo	160	3	242,00
		Rua Monte Belo	172	4	242,00
		Rua Monte Belo	184	5	242,00
		Rua Monte Belo	196	6	242,00
		Rua Monte Belo	208	7	242,00

CÂMARA MUNICIPAL
MONTAVIDO
Fls. 43




Marcela Mara Cristine Conceição	Rua Monte Belo	220	8	242,00
Júlia de Fátima Gomes	Rua Monte Belo	232	9	242,00
	Rua Monte Belo		10	242,00



ANEXO

1. RELAÇÃO DE BENEFICIÁRIOS

1.3 BAIRRO ESTRELA D'ALVA



ESTRELA D'ALVA

BENEFICIÁRIO	CPF	RUA	NUMERO	QUADRA	LOTE	ÁREA
ANA DA SILVA EUZÉBIO	067.795.406-92	Cruzeiro do Sul	11	1	1	240,00
ELIZABETE REIS SÉRGIO	005.093.636-01	Cruzeiro do Sul	21		2	240,00
DEUSDETE XAVIER	354.797.016-49	Cruzeiro do Sul	31		3	240,00
FRANCISCA RODRIGUES DA CRUZ	069.721.316-18	Cruzeiro do Sul	51		4	240,00
JULIANA ROSÁLIA DA S. DE SOUZA	091.266.926-86	Cruzeiro do Sul	61		5	240,00
SANDRA REIS SOARES TEIXEIRA	071.823.656-42	Cruzeiro do Sul	71		6	240,00
		Cruzeiro do Sul			7	240,00
		Cruzeiro do Sul			8	240,00
		Cruzeiro do Sul			9	240,00
		Cruzeiro do Sul			10	240,00
		Cruzeiro do Sul			11	240,00
EDNA ALVES RUFINO	934.365.996-20	Cruzeiro do Sul	121		12	240,00
LÚCIA DE FÁTIMA DA COSTA SILVA		Cruzeiro do Sul	141		13	240,00
			151		14	240,00
			161		15	240,00
			171		16	240,00
			181		17	240,00
					18	240,00
MARIA LUIZA SOARES	978.747.286-53	Cruzeiro do Sul	201	2	1	240,00
MARIA MARTINS SOUZA	008.233.186-30	Cruzeiro do Sul	211		2	240,00
		Cruzeiro do Sul	221		3	240,00
		Cruzeiro do Sul	231		4	240,00
		Cruzeiro do Sul	241		5	240,00
MARIA PERPÉTUA DE LIMA FERREIRA	066.399.866-20	Cruzeiro do Sul	251		6	240,00
		Cruzeiro do Sul		3	1	240,00
		Capricórnio			2	240,00
		Capricórnio			3	240,00
		Sagitário			4	240,00

O H 090 00000000 12/02/2016 12:39 00000004

					Sagitário					5	240,00
					Cruzeiro do Sul					6	240,00
					Sagitário					7	240,00
MARIA SOCORRO REIS		009.518.876-29			Cruzeiro do Sul	40				8	240,00
					Sagitário					9	240,00
					Cruzeiro do Sul					10	240,00
					Sagitário					11	240,00
PERPÉTUA MÁRCIA DA SILVA		097.541.796-70			Cruzeiro do Sul	60				12	240,00
TEREZINHA DE FÁTIMA RODRIGUES SILVA		064.153.556-27			Sagitário	71				13	240,00
YANA ESTER DIAS		064.318.656-50			Cruzeiro do Sul	70				14	240,00
					Sagitário					15	240,00
					Cruzeiro do Sul					16	240,00
					Sagitário					17	240,00
MARIA JOSÉ DA SILVA		228.531.206-78			Cruzeiro do Sul	90				18	240,00
					Sagitário					19	240,00
					Cruzeiro do Sul					20	240,00
AUXILIADORA RODRIGUES DE MOURA		663.298.336-72			Sagitário	121				21	240,00
					Cruzeiro do Sul					22	240,00
ANGELA MARIA DONATO		033.905.406-95			Sagitário	131				23	240,00
					Cruzeiro do Sul					24	240,00
SÔNIA APARECIDA FERNANDES		064.356.276-14			Sagitário	141				25	240,00
					Cruzeiro do Sul					26	240,00
					Sagitário					27	240,00
					Cruzeiro do Sul					28	240,00
					Sagitário					29	240,00
					Cruzeiro do Sul					30	240,00
MARIA DAS GRAÇAS MIRANDA		415.405.066-49			Sagitário					31	240,00
					Cruzeiro do Sul	160				32	240,00
					Orion					33	240,00
					Orion					34	240,00
CRISTIANE APARECIDA OLIVEIRA		354.921.268-22			Orion	175				35	240,00



			Orion				36	240,00
LÚCIA SILVA DE OLIVEIRA	630.866.036-15		Orion	194	4	1		240,00
IRACY DE RAMOS PINTO	265.638.866-04		Orion	184		2		240,00
			Orion			3		240,00
BENEDITA APARECIDA MARGARIDA RODRIGUES	073.018.918-06		Orion	104		4		240,00
EDIVANE CRISTINA CHAVES	064.163.636-90		Sagitário	233		5		351,00
			Cruzeiro do Sul			6		240,00
			Cruzeiro do Sul			7		240,00
LUIS CARLOS DA SILVA	?		Cruzeiro do Sul	240		8		308,00
			Cruzeiro do Sul			9		240,00
			Cruzeiro do Sul			10		240,00
			Cruzeiro do Sul			11		240,00
			Gêmeos			12		240,00
			Gêmeos			13		240,00
CRISTINA JANUARIA LIMA	037.638.566-92		Gêmeos	25		14		240,00
			Gêmeos			15		240,00
EDILENE M. CONSOLAÇÃO CHAVES DOS ANJOS	057.099.166-84		Sagitário	251		16		240,00
MARIA DA CONEÇÃO DE SOUZA LUZ			Sagitário	243		17		327,00
			Gêmeos		5	1		240,00
			Gêmeos			2		240,00
			Gêmeos			3		240,00
			Gêmeos			4		240,00
MARIA MERCÊS DO PORTO	009.682.446-88		Sagitário	301		5		240,00
			Cruzeiro do Sul			6		240,00
JOSEFA MATILDES FRAGA	221.165.916-00		Sagitário	311		7		240,00
			Cruzeiro do Sul			8		240,00
NELSON NED SOARES	056.923.476-01		Sagitário	321		9		240,00
			Cruzeiro do Sul			10		240,00
			Sagitário			11		240,00



RITA DE CÁSSIA FERNANDES	716.817.106-25	Cruzeiro do Sul	370	12	240,00
APARECIDA ROSA REIS	406.997.227-72	Sagitário	341	13	240,00
DALVA NEUSA RIBEIRO	029.151.676-99	Cruzeiro do Sul	380	14	240,00
THOMAZIA SILVA PEDROSO	249.853.218-85	Sagitário	351	15	240,00
MARIA DAS GRAÇAS QUINTINO	053.696.406-88	Cruzeiro do Sul	390	16	240,00
MATILDE AUGUSTA DE JESUS	059.276.366-83	Sagitário	361	17	240,00
		Andrômeda		18	240,00
		Andrômeda		19	240,00
DALVA IMACULADA OLIVEIRA	061.382.636-18	Andrômeda	47	20	240,00
		Hércules		6	
		Hércules		1	351,00
		Hércules		2	324,00
		Hércules		3	239,00
		Orion		4	240,00
		Orion		5	240,00
ILDA MODESTA DA CRUZ	379.025.556-49	Orion	44	6	240,00
		Orion		7	240,00
LUZIA ALVES PAULINA LISBOA	063.250.576-19	Orion	64	8	240,00
SIVALDO DOS SANTOS SOUZA	581.616.276-49	Orion	74	9	240,00
GENI RIBEIRO DE SOUZA	053.211.276-89	Orion	84	10	240,00
MARIA DAS GRAÇAS CATARINO	068.949.396-75	Orion	94	11	240,00
		Orion		12	240,00
		Orion		13	240,00
		Orion		14	240,00
		Orion		15	240,00
		Sagitário		16	236,00
		Sagitário		17	240,00
		Sagitário		18	240,00
		Sagitário		19	240,00
		Sagitário		20	240,00
		Sagitário		7	
		Aquário		1	274,00
				2	241,00



50
 JOÃO BOSCO DE VASCONCELOS

MARIA DE LOURDES RODRIGUES	041.437.136-40	Aquário	104	21	240,00
		Centauro		22	240,00
		Aquário		23	240,00
ERICA BORGES DE SOUZA	111.982.846-50	Centauro	121	24	240,00
		Aquário		25	240,00
DIVINA MARIA DOS SANTOS PAPA	097.967.656-83	Centauro	131	26	240,00
		Aquário		27	240,00
		Centauro		28	240,00
GLORIA REIS DE MATOS	055.012.786-00	Aquario	140	29	240,00
		Centauro		30	240,00
		Orion		31	240,00
CLEIDEUNICE MARIA DE OLIVEIRA	038.584.396-81	Orion	65	32	240,00
MARLI APARECIDA DAMASCENO SILVA	093.924.986-91	Aquario	75	33	240,00

		Capricórnio		9	1	282,00
		Capricórnio			2	257,00
GERALDA DAS DORES DE PAULA	513.008.696-15	Capricórnio	40		3	256,00
		Capricórnio			4	257,00
		Capricórnio			5	257,00
		Capricórnio			6	257,00
ANGELICA DE ALMEIDA RODRIGUES	045.044.476-73	Hércules	35		7	292,00
		Centauro			8	291,00
		Hércules			9	280,00
		Centauro			10	287,00
		Hércules			11	265,00
		Centauro			12	272,00
IZABEL PESSOA DE ALMEIDA SILVA	047.667.356-92	Hércules	65		13	275,00
		Centauro			14	254,00
		Hércules			15	258,00
		Centauro			16	240,00
JOÃO BOSCO DE VASCONCELOS	379.012.656-04	Hércules	85		17	261,00
		Centauro			18	250,00



51
JOÃO M...

			Hércules				19	259,00
			Centauro				20	253,00
			Hércules				21	269,00
			Centauro				22	251,00
DIVA MARIA DA SILVA SANTOS	105.541.276-01		Hércules	115			23	274,00
JOSÉ CARLOS DONATO	038.188.856-80		Centauro	110			24	243,00
			Centauro				25	247,00
							26	325,00
			Hércules		10		1	
			Hércules				2	240,00
			Hércules				3	240,00
			Hércules				4	240,00
			Hércules				5	240,00
			Hércules				6	240,00
EDINAR APARECIDA BENTO VASCONCELOS	036.805.696-10		Hércules	50			7	240,00
ANTÔNIO JOSAFÁ MARÇAL	355.326.886-72		Hércules	70			8	240,00
			Hércules				9	240,00
ANA MARIA DOS SANTOS SOUZA	008.240.596-46		Hércules	150			10	240,00
			Hércules				11	240,00
			Hércules				12	240,00
EDITE VILMA ROSA	938.405.276-00		Hércules	130			13	240,00
MARÍLIA APARECIDA LEONEL DE OLIVEIRA	024.736.806-71		Hércules	140			14	240,00
			Hércules				15	240,00
			Hércules				16	240,00
			Hércules				17	240,00
			Hércules				18	240,00
			Hércules				19	240,00
			Hércules				20	240,00
			Hércules				21	240,00
			Hércules				22	240,00
			Hércules				23	416,00




ANEXO


1. RELAÇÃO DE BENEFICIÁRIOS

1.4 BAIRRO MONTE SAGRADO

2



MONTE SAGRADO							
BENEFICIARIO	CPF	RUA	NUMERO	QUADRA	LOTE	ÁREA	
MARLENE IMAR CORNELIO	061.906.766-77	Rua Dourado	61	11	1	187,76	
PATRICIA APARECIDA LEITE	295.678.228-24	Rua Dourado	51		2	153,00	
ROBERTA APARECIDA SANTOS	075.789.376-77	Rua Dourado	41		3	199,12	
APARECIDA GONÇALO XAVIER	054.821.826-90	Rua Dourado	33		4	166,22	
CARMEN LÚCIA SANTOS	005.154.546-21	Rua Dourado	21		5	189,04	
VANILDA LUCIA DAS DORES	064.122.676-46	Rua Dourado	13		6	149,65	
		Rua Sagitário			7	209,25	
TATIANE DE OLIVEIRA	070.460.666-63	Rua Sagitário	410		8	192,37	
DEISELE LOURDES DE OLIVEIRA	127.526.176-07	Rua Sagitário	489	12	1	250	
ROSEMARIE APARECIDA DA SILVA	112.129.846-09	Rua Sagitário	479		2	250	
MARIA DAS DORES BRUM FERREIRA	064.142.626-76	Rua Sagitário	469		3	250	
		Rua Sagitário			4	256,25	
		Rua Sagitário			5	237	
MARIA APARECIDA FERNANDES BRAZ	616.445.526-04	Rua Sagitário	401		6	267,5	
		Rua Sagitário			7	322,5	
MARIA CASTOR DA CRUZ	004.017.696-74	Rua Sagitário	411		8	208	
SONIA ROMOALDO DA SILVA	053.255.936-33	Rua Sagitário	9		9	213,8	
VICENTE RAIMUNDO PENAFORTE	221.141.066-91	Rua Sagitário		13	1	200	
DULCELENA DE SOUZA		Rua Sagitário	499		2	200	
		Rua Sagitário	579		3	200	
MARIA GERALDA APARECIDA	083.316.526-73	Rua Sagitário			4	200	
DAYANA SILVINO DA SILVA	125.499.586-24	Rua Sagitário	539		5	200	
		Rua libra	84		6	207	
		Passarela			7	256,6	
MARIA DA PIEDADE NASCIMENTO	056.497.006-99	Rua Libra	45		8	200	
ARLINDO ALVES DA SILVA	938468356-68	Rua Libra	67		9	196,4	
SOLANGE BEATRIZ MORAES	080.574.306-56	Rua Libra	55		10	211,75	



APARECIDA MARIA VIANA	104.939.396-10	Rua Andrômedra	70	11	206,25
TAMIRES FERNANDA ROSA DE OLIVEIRA	095.847.106-13	Rua Libra	79	12	246
		Rua Andrômedra		13	222
VIRGULINA PEREIRA DE SOUSA	023.763.666-23	Rua Andrômedra	94	14	210
ROSEMERE SILVINO SILVA	054.529.286-77	Rua Andrômedra	90	15	210
MARIA DO CARMO RIBEIRO SANTOS	053.895.956-88	Rua Andrômedra	80	16	210
		Rua Andrômedra		17	210
ANA LUCIA PEREIRA	009.436.486-96	Rua Sagitário	500	14	200
ANA PAULA ERMELINDA MARTINS	071.920.986-20	Rua Sagitário	510	2	200
MARIA PERPETUA VIEIRA MARTINS	054483296-59	Rua Sagitário	520	3	200
MARIA ANTÔNIA DA SILVA	049401346-01	Rua Sagitário	530	4	200
LUCIMAR APARECIDA MARTINS	053.404.606-14	Rua Sagitário	540	5	200
MARCIA PATRICIA QUINTINO	093.573.526-78	Rua Sagitário	550	6	200
SARA NEPOMUCENO	111.040.686-05	Rua Sagitário	560	7	200
SIMONE DOS SANTOS	088.093.696-70	Rua Sagitário	570	8	200
ROSÂNGELA BENICIA DE MORAIS LIMA	048.792.778-86	Rua Sagitário	580	9	200
		Rua Sagitário		10	200
CONCEIÇÃO REIS FERREIRA FILHA	059.554.936-54	Rua Sagitário	559	15	200
		Rua Sagitário		2	200
DULCELENA DE SOUZA	782.723.516-68	Rua Sagitário	579	3	200
EFIGÊNIA GOMES DA SILVA	993.348.876-72	Rua Sagitário	589	4	200
DENISE APARECIDA GOMES	081.027.126-51	Rua Sagitário	599	5	200
		Passarela		6	200
		Passarela		7	200
		Passarela		8	200
		Passarela		9	200
		Passarela		10	274
MARIA TEREZA DE CARVALHO RODRIGUES	031.537.826-36	Rua Taurus	71	16	200
ANTONIA LUCIA S. DA CRUZ	-	Rua Taurus	41	2	200



JOSÉ GERALDO DE PAULA	-	Rua Taurus	91	3	200
MARIA MARCIA QUARESMA DA SILVA	007202866-11	Rua Taurus	132	4	200
JANAINA TAMIRES DA SILVA	095.518.976-41	Rua Taurus	162	5	200
MARIA CONCEBIDA DE OLIVEIRA	053.406.576-71	Rua Taurus	121	6	200
MARIA DO LIVRAMENTO COSTA	-	Rua Taurus	141	8	240,00
RUBIA AMARAL DA SILVA	076.428.896-23	Rua Taurus	51	11	-
EDNEIA MARIA BOAVENTURA	027.705.196-70	Rua Taurus	31	13	-



ANEXO

1. RELAÇÃO DE BENEFICIÁRIOS

1.5 BAIRRO CORUMBIARA DE VANESSA



CORUMBIARA DE VANESSA							
BENEFICIÁRIO	CPF	RUA	NUMERO	QUADRA	LOTE	ÁREA	
ROSÁLIA APARECIDA SOARES JANUÁRIO	064.048.276-70	São Luiz Maria de Monfort	215		3	74,10	
		São Luiz Maria de Monfort			4	177,00	
		São Luiz Maria de Monfort			5	146,97	
		São Luiz Maria de Monfort			6	144,16	
MARIA APARECIDA ANDRADE	992.507.566-15	Chico Mendes	11		7	164,00	
		Chico Mendes			8	188,42	
		São Luis M ^a de Monfort		2	1	313,75	
LUCIENE DAS GRAÇAS SANTOS	082.108.436-48	São Luis M ^a de Monfort	104		2	168,10	
		São Luis M ^a de Monfort			3	180,40	
		São Luis M ^a de Monfort			03-A	137,02	
		São Luis M ^a de Monfort			4	215,52	
JOÃO BATISTA NETO	409.088.876-04	São Luis M ^a de Monfort	150		5	219,38	
		São Luis M ^a de Monfort			6	195,00	
		São Luis M ^a de Monfort			7	199,87	
PAULINO DA CRUZ NEPOMUCENO	102.965.376-32	São Luis M ^a de Monfort	174		8	168,00	
MARIA MADALENA NEPOMUCENO	890.011.766-15	São Luis M ^a de Monfort	184		9	157,44	
		São Luis M ^a de Monfort			10	169,00	
VANIA APARECIDA FRAGA	938.362.446-91	São Luis M ^a de Monfort	204		11	144,87	
		São Luis M ^a de Monfort			12	130,00	
		São Luis M ^a de Monfort			13	166,75	
		São Luis M ^a de Monfort			14		
		São Luis M ^a de Monfort			15		
		São Luis M ^a de Monfort			16		
		São Luis M ^a de Monfort			17		
JOSÉ FAUSTINO	638.705.688-87	Chico Mendes	20	3	1	237,00	
ANTÔNIO BARROS VIEIRA	298.862.526-34	São Luis M ^a de Monfort	185		2	185,00	
EUNICE MADALENA ROSALINO GOMES	039.332.596-22	São Luis M ^a de Monfort	205	4	1	168,60	
ROSÁLIA APARECIDA SOARES JANUÁRIO	064.048.276-70	São Luis M ^a de Monfort	215		2	171,10	



LUZIA RAIMUNDA DE SOUZA	068.777.846-85	São Luis Mã de Monfort	225		3	171,10
TEREZINHA MARIA DAS GRAÇAS SANTOS	141.083.896-03	São Luis Mã de Monfort	235		4	170,10
MARIA CELINA DE SOUZA PENAFORTE	026.623.176-47	São Luis Mã de Monfort	255		5	157,32
		São Luis Mã de Monfort			6	153,26
		São Luis Mã de Monfort			7	346,50
		Chico Mendes			8	220,00
		Chico Mendes			9	193,50
		Chico Mendes			10	285,40
		Chico Mendes			11	268,95
		Chico Mendes			12	
		Chico Mendes			13	
		Chico Mendes			14	
				5	1	238,30
EDILMA ROSA RODRIGUES DUTRA	069.675.936-50	Chico Mendes	51		2	136,80
NERVINA ALVES	997.874.666-87	Chico Mendes	61		3	158,78
CLEUNICE DA CONCEIÇÃO BARBOSA	056.553.506-45	Chico Mendes	71		4	159,65
MARIA DA SOLIDADE DA PAIXÃO	064.101.226-83	Chico Mendes	81		5	144,53
		Chico Mendes			6	141,12
		Chico Mendes			7	159,75
MARIA APARECIDA GOMES	004.786.346-33	Chico Mendes	101		8	181,72
		Chico Mendes			9	139,75
ALINE RIBEIRO DE SOUZA	114.773.926-96	Chico Mendes	123		10	161,43
MARIA APARECIDA DA COSTA	029.594.716-01	Chico Mendes	137		11	190,05
SANDRA CRISPIM DE SOUZA	038.116.296-62	Beira Mar	80		12	307,70
		Beira Mar			13	102,20
		Beira Mar			14	165,20
AGRIPINA OLIVEIRA DA SILVA	027.330.106-38	Beira Mar	124		15	137,50
		Beira Mar			16	159,00
QUÉTIA JULIANA PAIXÃO	058.126.776-11	Beira Mar	140		17	249,10
		Beira Mar			18	156,00

ANEXO

1. RELAÇÃO DE BENEFICIÁRIOS

1.6 BAIRRO NOVA MONLEVADE




17/05/2012 12:44

NOVA MONLEVADE						
BENEFICIARIO	CPF	RUA	NUMERO	QUADRA	LOTE	ÁREA
ANTONIO AUGUSTO BICALHO	534.623.786-00	Jesus Drumond	282	1	1	268,91
SONIA IALES GONÇALVES	087.124.566-32	R. Ver. Benedito Marcelino	20		2	273,11
NICEIA APARECIDA SILVA	085.842.516-50	R. Ver. Benedito Marcelino	40		3	399,18
LEONOR JULIA ALBANO	074.077.016-01	R. Carlos Caldeira	21		4	239,5
DANIELA CRISTINA DOS SANTOS	036.411.376-67	R. Carlos Caldeira	31		5	239,5
MARIA ANTÔNIA LUCIA DE SOUZA	922.093.356-04	R. Carlos Caldeira	41		6	239,5
LOURDES APARECIDA FERREIRA	792.433.716-49	R. Carlos Caldeira	51		7	239,5
ROSIMAR SIMÕES	074.076.996-07	R. Carlos Caldeira	71		8	239,5
VANILDA BRASILIA FERNANDES	989.147.906-49	R. Carlos Caldeira	91		10	239,5
ALEXSANDRA GOMES DA CRUZ	072.191.676-79	R. Carlos Caldeira	101		11	239,5
APARECIDA GERALDA DA SILVA LINO	025.380.366-74	R. Carlos Caldeira	111		12	239,5
IVONE MARIA EVANGELISTA FERREIRA	988.060.416-49	R. Carlos Caldeira	121		13	239,5
ROSILENE GOMES DE SOUZA	082.667.376-73	R. Carlos Caldeira	131		14	239,5
MARIA SANTANA TEIXEIRA	008.326.906-19	R. Carlos Caldeira	161		15	239,5
		R. Carlos Caldeira			16	239,5
		R. Carlos Caldeira			17	264,04
		R. Telécio Batista			18	267,98
		R. Telécio Batista			19	264,04
ALINE NATALINE BORGES	113.099.656-50	R. Jésus Drumond	150		20	403,76
MARIA HELENA DE JESUS	026.647.766-65	R. Jésus Drumond	140		21	240,00
AUTILIA MARQUES FERNANDES	029.881.776-43	R. Jésus Drumond	130		22	240,00
		R. Jésus Drumond			23	240,00
		R. Jésus Drumond			24	240,00
		R. Jésus Drumond			25	240,00
CRISTIANO FRANCISCO DE OLIVEIRA	049.456.076-21	R. Jésus Drumond	100		26	240,00
		R. Jésus Drumond			27	240,00
		R. Jésus Drumond			28	240,00
MILTON SOARES SILVA	385.627.906-72	R. Jésus Drumond	60		29	240,00
VALDINEI BARBOSA DOS SANTOS	061.305.226-90	R. Jésus Drumond	50		30	240,00
		R. Jésus Drumond			31	240,00

60

JACKSON LUIZ DA SILVA	786.793.035-15	R. Jésus Drumond	40		32	240,00
ELENICIA PACÍFICO DE OLIVEIRA	665.276.512-87	R. Jésus Drumond			33	240,00
		R. Jésus Drumond	30		34	273,11
MARIA DO NASCIMENTO DE SOUZA	600.512.136-72	R. Ver. Benedito Marcelino		2	1	267,11
LUCIA APARECIDA OLIVEIRA DA LUZ	020.013.77-89	R. Ver. Benedito Marcelino	60		2	274,39
VANESSA ANUNCIACÃO DIAS	036.262.956-05	R. Filomena Tomázia	21		3	403,81
MARIA APARECIDA MARTINS LEITE	033.672.256-12	R. Filomena Tomázia	41		4	239,5
MULLER ANDRADE CORREA	072.254.296-80	R. Filomena Tomázia	61		5	239,5
ELOIDE CRISTINA DE OLIVEIRA REIS	090.945.236-98	R. Filomena Tomázia	71		6	239,5
GERALDO AZEVEDO GONÇALVES	703.979.966-91	R. Filomena Tomázia	91		10	239,5
ANA PAULA DE SOUZA CARVALHO	056.685.186-55	R. Filomena Tomázia	111		11	239,5
EDUARDA APARECIDA MARQUES EVANGELISTA	107.315.896-96	R. Filomena Tomázia	121		12	239,5
CLÁUDIA APARECIDA PAIXÃO	094.604.756-12	R. Filomena Tomázia	131		13	239,5
CARMEM LUCIA DE ABREU	855.449.147-53	R. Filomena Tomázia	151		14	239,5
JOSE TEIXEIRA SOBRINHO	372.103.866-53	R. Filomena Tomázia	161		15	239,5
MARCO TULIO DE OLIVEIRA	889.391.896-04	R. Telécio Batista	61		16	239,5
JOEL NAZARE MARTINS	697.519.276-68	R. Carlos Caldeira	150		17	260,37
GLAUCIA LUIZA FERNANDES	106.945.216-55	R. Carlos Caldeira	130		18	253,94
ERIANE BORGES DE SOUZA	795.067.396-68	R. Carlos Caldeira	110		19	260,73
SUELI PACÍFICO	315.675.412-91	R. Carlos Caldeira	90		20	403,45
GISELLE DE PAULA NOVAIS	108.340.616-78	R. Carlos Caldeira	80		21	240
		R. Carlos Caldeira	70		22	240
		R. Carlos Caldeira			23	240
		R. Carlos Caldeira			24	240
		R. Carlos Caldeira			25	240
		R. Carlos Caldeira			26	240
		R. Carlos Caldeira			27	240
		R. Carlos Caldeira			28	240
		R. Carlos Caldeira			29	240





13-12-2015 12:45 000004

62

ADRIANA APARECIDA GOMES DA CRUZ	009.519.986-17	R. Carlos Caldeira	60			30	240
		R. Carlos Caldeira				31	240
		R. Carlos Caldeira				32	240
GLEIFANE CRISTINA DE SOUZA NONATO	102.216.236-55	R. Carlos Caldeira	30			33	240
ALINE APARECIDA GOMES	058.585.786-59	R. Carlos Caldeira	20			34	274,39
		R. Ver. Benedito Marcelino		3		1	267,11
		R. Ver. Benedito Marcelino				2	274,39
		R. Ver. Benedito Marcelino				3	403,81
		Rua Ver. Braz Gandra				4	239,5
		Rua Ver. Braz Gandra				5	239,5
		Rua Ver. Braz Gandra				6	239,5
NALDRIANA ALVES DOS SANTOS	108.896.896-10	Rua Ver. Braz Gandra	81			7	239,5
APARECIDA GERMANA MEDEIROS	030.728.716-55	Rua Ver. Braz Gandra	91			8	239,5
		Rua Ver. Braz Gandra				9	239,5
SUELI APARECIDA FERNANDES	078.586.576-40	Rua Ver. Braz Gandra	111			10	239,5
		Rua Ver. Braz Gandra				11	239,5
ERIMEIRE FERREIRA BORGES OLIVEIRA	092.040.746-39	Rua Ver. Braz Gandra	131			12	239,5
MARIA INES GONÇALVES	702.123.257-87	Rua Ver. Braz Gandra	141			13	239,5
APARECIDA FATIMA DOS SANTOS	922.050.976-87	Rua Ver. Braz Gandra	151			14	239,5
CLAUDIA GOMES TOMAZ	036.962.936-10	Rua Ver. Braz Gandra	161			15	239,5
JESUS LUIZ DE PAULA	695.686.936-53	Rua Ver. Braz Gandra	171			16	240,00
VIVIANE APARECIDA DE PAULA	074.077.126-37	Rua Ver. Braz Gandra	181			17	260,37
GLEICE CRISTINA DE PAULA	051.510.596-00	Rua Ver. Braz Gandra	197			18	253,94
		R. Telécio Batista				19	260,37
MARIA APARECIDA PIRES	913.445.206-59	R. Filomena Tomázia	180			20	403,45
		R. Filomena Tomázia				21	240,00
		R. Filomena Tomázia				22	240,00
FERNANDA DE PAULA MARTINS	094.257.886-42	R. Filomena Tomázia	150			23	240,00
ROSINEIA ERMELINDA BRAGA	009.484.696-09	R. Filomena Tomázia	140			24	240,00
MIRIAM LUCIA DE OLIVEIRA GANDRA	053.767.945-44	R. Filomena Tomázia	130			25	240,00
LUCIENE GONÇALVES	099.460.856-07	R. Filomena Tomázia	120			26	240,00
DIRCILEIA MARIA FERNANDES	099.391.636-81	R. Filomena Tomázia	110			27	240,00

MAGNA APARECIDA DOS REIS	056.353.376-06	R. Filomena Tomázia	100		28	240,00
MARIA DE FATIMA CIPRIANO	135.941.606-45	R. Filomena Tomázia	90		29	240,00
		R. Filomena Tomázia			30	240,00
ROSANGELA DA SILVA ALBANO	064.282.616-18	R. Filomena Tomázia	70		31	240,00
MARIA DO CARMO SANTOS DOS REIS	006.570.036-89	R. Filomena Tomázia	60		32	240,00
		R. Filomena Tomázia			33	240,00
		R. Filomena Tomázia			34	274,39
		R. Ver. Benedito Marcelino		4	1	277,72
BRENDA GABRIELA DA SILVA	138.716.936-00	R. Ver. Benedito Marcelino	120		2	269,35
OSANA APARECIDA CORDEIRO	723.737.686-15	R. Ver. Benedito Marcelino	140		3	404,74
FLAVIANA FERREIRA ALVES	068.003.056-50	R. José Pedro Machado	31		4	240
CLEIDIMAR GERALDA RODRIGUES	108.602.956-99	R. José Pedro Machado	41		5	240
ELIANA MARCOS	056.714.726-60	R. José Pedro Machado	51		6	240
JAQUELINA RIBEIRO DE SOUZA	063.593.126-54	R. José Pedro Machado	61		7	240
		R. José Pedro Machado			8	240
ALESSANDRA DO CARMO CAROLINO	064.318.536-44	R. José Pedro Machado	81		9	240
GISELE RITA SOARES	074.077.066-70	R. José Pedro Machado	91		10	240
MARIA MANOELA FERREIRA	370.290.026-87	R. José Pedro Machado	101		11	240
JOAQUIM DA CONSALÇÃO FERREIRA	031.133.366-43	R. José Pedro Machado	111		12	240
		R. José Pedro Machado			13	240
MARIA DO CARMO CARVALHO	754.474.956-87	R. José Pedro Machado	131		14	240
LURDILENE APARECIDA DE OLIVEIRA	024.444.496-06	R. José Pedro Machado	141		15	240
RAYANE CRISTINA TEIXEIRA DOS REIS	126.259.117-19	R. José Pedro Machado	151		16	240
		R. José Pedro Machado			17	233,9
JACQUELINE FERREIRA DIAS PINTO MIRANDA	074.077.036-55	R. Telécio Batista	121		18	233,9
APARECIDA DA CONCEIÇÃO SERAFIM	697.401.866-53	R. Telécio Batista	160		19	233,9
VIVIANE PEREIRA DA SILVA SIQUEIRA	016.169.136-65	R. Ver. Braz Gandra	60		20	240,00
VERA LUCIA DA PAIXÃO DE PAULA	080.236.066-11	R. Ver. Braz Gandra	140		21	240,00
		R. Ver. Braz Gandra			22	240,00
GILMARA DAS GRAÇAS SOARES	102.849.446-70	R. Ver. Braz Gandra	120		23	240,00
MARIA APARECIDA DA SILVA BARROS	922.616.556-49	R. Ver. Braz Gandra	110		24	240,00
EDILAMAR MARCOS	069.585.056-38	R. Ver. Braz Gandra	100		25	240,00

63




12



13/02/2016 12:45 000003084

MARIA LUCIA RIBEIRO			R. Ver. Braz Gandra			26	240,00
LUCIENE APARECIDA RIBEIRO	992.995.186-53		R. Ver. Braz Gandra	80		27	240,00
	074.143.866-60		R. Ver. Braz Gandra	70		28	240,00
			R. Vereador Braz Gandra			29	240,00
MARIA GERALDA DE FREITAS	074.215.136-04		R. Vereador Braz Gandra	50		30	240,00
NORBERTO JOSÉ SOARES	280.363.606-91		R. Vereador Braz Gandra	40		31	240,00
ADRIANA APARECIDA DOS SANTOS	108.514.816-55		R. Vereador Braz Gandra	30		32	240,00
			R. Vereador Braz Gandra			33	269,35
			Passarela		5	15	193,44
			Passarela			16	189,14
			Passarela			17	265,41
			Passarela			18	167,18
			Passarela			19	146,55
			Passarela			20	73,29
			Passarela			21	141,96
			R. José Pedro Machado			22	158,36
			R. José Pedro Machado			23	170,17
			R. José Pedro Machado			24	296,76
			R. José Pedro Machado			25	134,59
			R. José Pedro Machado			26	140,18
			R. José Pedro Machado			27	330,19
			R. José Pedro Machado			28	147,91
			Rua Maria Carvalho			29	232,67
			Rua Maria Carvalho			30	284,81
			Rua Maria Carvalho			31	312,28
			Rua Maria Carvalho			32	319,59
			Rua Maria Carvalho			33	257,85
			Rua Maria Carvalho			34	293,06
			Rua Maria Carvalho			35	335,23
			R. Aníbal Torres Duarte			36	285,04
			Rua José Pedro Machado		6	1	290,36

4



IMPRESSÃO: 19/02/2015 12:45 00000004

CONCEIÇÃO VITALINA SOARES	093.263.536-99	Rua José Pedro Machado	148	2	244,06
		Rua José Pedro Machado		3	244,9
RAYMUNDA MARIA OLIMPIO	008.323.226-52	Rua José Pedro Machado	170	4	271,43
KELLY CRISTINA SILVA APARECIDO	099.455.166-55	Rua José Pedro Machado	190	5	250,53
MAURA ROSA SALVADOR	029.105.836-19	Rua José Pedro Machado	220	6	264,12
ROSEMAR DA LUZ MARTINS ANDRADE	034.800.846-55	Rua Aníbal Torres Duarte	191	7	250,83
CLAUDIO LUCIANO FERREIRA	093.263.536-99	Rua Aníbal Torres Duarte	171	8	271,43
		Rua Maria Carvalho		9	338,86
		Rua Maria Carvalho		10-A	289,84
LUCINETE APARECIDA DA SILVA	087.124.636-80	Rua Maria Carvalho	78	10	220,42
		Rua Maria Carvalho		11	244,06
		Rua Jésus Drumond		7	
		Rua Jésus Drumond		1	240,00
		Rua Jésus Drumond		01-A	240,00
VANDA BARROSO DE ARAUJO	053.711.846-27	Rua Jésus Drumond	272	2	240,00
PAULINO DE OLIVEIRA LIMA DOMINGUES	409.089.096-91	Rua Jésus Drumond	262	3	240,00
MARIA IMACULADA	026.648.696-71	Rua Jésus Drumond	252	4	240,00
		Rua Jésus Drumond		5	240,00
		Rua Jésus Drumond		6	240,00
VANILDA VASCONCELOS	872.637.426-91	Rua Carlos Caldeira	249	7	274,39
		Rua Jésus Drumond		8	267,11
		Rua Telécio Batista		9	274,39
POLIANA CRISTINA CARDOSO SANTOS	069.454.266-02	Rua Carlos Caldeira	180	10	403,81
JOSE DO NASCIMENTO FERREIRA	456.666.956-49	Rua Carlos Caldeira	237	11	239,5
		Rua Carlos Caldeira		12	239,5
VILMA PEREIRA PINTO	015.631.187-93	Rua Carlos Caldeira	259	13	239,5
		Rua Carlos Caldeira		14	239,5
VIVIANE VIEIRA MACHADO JÚLIO	076.961.66-62	Rua Carlos Caldeira	276	15	239,5
		Rua Carlos Caldeira		16	239,5
FRANCISCO FAUSTINO DA SILVA	648.116.119-34	Rua Carlos Caldeira	297	17	239,5
ENI SERGIA DOS REIS SANTOS	069.454.336-50	Rua Carlos Caldeira	307	18	239,5
MARIA JOSE REIS SERGIO	078.404.576-30	Rua Carlos Caldeira	317	19	239,5
		Rua Carlos Caldeira		20	239,5



07 JUN 2016 12:45 000000000

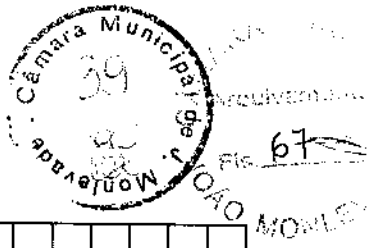
ELZA LUCIA DE OLIVEIRA	084.441.556-16	Rua Carlos Caldeira	337		21	239,5
DALVA DAS DORES SILVA	036.803.146-20	Rua Carlos Caldeira	347		22	239,5
		Rua Carlos Caldeira			23	239,5
ROBERTO FRANCISCO DE SOUZA	697.414.686-87	Rua Carlos Caldeira	367		24	198,39
MAGDA MARIA DE CASTRO VENTURA DA SILVA	399.440.266-20	R. Dona Tereza do Congado	119		24-A	180,9
		R. Dona Tereza do Congado			25	229,77
		R. Dona Tereza do Congado			26	241,16
		R. Dona Tereza do Congado			27	229,77
		R. Dona Tereza do Congado			28	240,00
		R. Dona Tereza do Congado			29	240,00
ELSA MARIA DE OLIVEIRA	058.421.356-55	Rua Jésus Drumond	197		30	240,00
		R. Dona Tereza do Congado			31	240,00
		R. Dona Tereza do Congado			32	240,00
NATALIA SILVA DE SOUZA	123.773.746-03	Rua Telécio Batista	190	8	1	267,11
RICARDO FREIRES PEREIRA	046.647.666-37	Rua Telécio Batista	60		2	274,39
		Rua Telécio Batista			3	403,81
ALESSANDRA DE PAULA INACIO	068.238.096-20	Rua Filomena Tomázia	251		4	259,50
		Rua Filomena Tomázia			5	259,50
		Rua Filomena Tomázia			6	259,50
JAIRO CAETANO	217.220.726-87	Rua Filomena Tomázia	281		7	259,50
IOLANDA GONÇALVES	008.241.066-60	Rua Filomena Tomázia	291		8	240,00
ROSEMARLEM MARIA DOS PRAZERES	118.614.066-65	Rua Filomena Tomázia	301		9	259,50
		Rua Filomena Tomázia			10	261,60
		Rua Dona Tereza Do Congado			11	282,85
ELAINE CRISTINA DA SILVA ALVES	068.080.626-17	Rua Dona Tereza Do Congado	355		12	249,39
JAIMARA APARECIDA DE JESUS	094.547.856-99	Rua Carlos Caldeira	322		13	282,05
TUANE DA SILVA DE CARVALHO	015.917.106-77	Rua Carlos Caldeira	306		14	249,39
VIVIANE VIEIRA MACHADO JULIO	076.961.666-62	Rua Carlos Caldeira	276		15	282,85
ELIZABETE DA COSTA ALVES	035.551.496-60	Rua Carlos Caldeira	278		16	240,00
		Rua Carlos Caldeira			17	240,00
ANDRESA BORGES DE ASSIS DA SILVA	126.379.616-86	Rua Carlos Caldeira	258		18	240,00
		Rua Carlos Caldeira			19	240,00

66

		Rua Carlos Caldeira			20	240,00
LEIDIANA APARECIDA SANTANA	081.775.136-05	Rua Carlos Caldeira	328		21	240,00
JOVENAL NOVAIS ROCHA	027274.245-47	Rua Carlos Caldeira	318		22	274,39

		Rua Telécio Batista		9	1	267.11
		Rua Telécio Batista			2	274.39
		Rua Telécio Batista			3	403.81
		Rua Vereador Braz Gandra			4	239.50
ROSIMEIRE NEVES RODRIGUES	008.239.756-22	Rua Vereador Braz Gandra	249		5	239,5
PATRICIA VICENTE CRUZ DE SOUZA	065.635.686-37	Rua Vereador Braz Gandra	259		6	239.50
MARY ELLEN ADMA MOREIRA DO CARMO	015.491.536-09	Rua Vereador Braz Gandra	269		7	239.50
		Rua Vereador Braz Gandra			8	239.50
CELIA REGINA SALVADOR SANTOS	060.036.246-98	Rua Vereador Braz Gandra	289		9	239.50
AIMELANDIA SILVINO COELHO	027.604.537-82	Rua Vereador Braz Gandra	299		10	239.50
RAFAELA CLAUDINA SANTOS	114.890.516-27	Rua Vereador Braz Gandra	309		11	239.50
PAMELLA VASCONCELOS DE OLIVEIRA	111.637.306-88	Rua Vereador Braz Gandra	319		12	239.50
JANE MARIA LOPES GONÇALVES	707.207.386-87	Rua Vereador Braz Gandra	329		13	239.50
SÔNIA FERREIRA DO CARMO	803.381.003-34	Rua Vereador Braz Gandra	339		14	239.50
		Rua Vereador Braz Gandra			15	239.50
HELENA MARIA NOVAIS DE CASTRO	064.132.446-40	Rua Vereador Braz Gandra	359		16	239.50
ROSANGELA MARCIA DE SOUZA	064.153.406-03	Rua Vereador Braz Gandra	369		17	239.50
MARLY APARECIDA SOARES DA SILVA	954.570.116-15	Rua Vereador Braz Gandra	379		18	239.50
JENIFER DAIANA PESSOA SILVA	101.957.056-37	Rua Vereador Braz Gandra	393		19	262.43
ERILENE MARCOS	075.242.753-33	Rua Joaquim Martins Cota	379		20	281.77
ROSARIA LUCIANA DA SILVA	078.586.266-80	Rua Joaquim Martins Cota	395		21	250.23
		Rua Joaquim Martins Cota			22	311.83
GEICE MARA RODRIGUES MEDEIROS GOMES	078.585.086-44	Rua Joaquim Martins Cota	430		23	250.23
GLICERIA BAZILIA FERNANDES	064.221.506-52	Rua Filomena Tomázia	414		24	281.77
MIRALVA SILVA DE OLIVEIRA	081.437.856-02	Rua Filomena Tomázia	400		25	240
		Rua Filomena Tomázia			26	239.50
MIRIANE BARBOSA SOARES	076.427.616-60	Rua Filomena Tomázia	370		27	240,00
NATALIA CAROLINE MICHELINE DE MATOS	078.622.196-86	Rua Filomena Tomázia	362		28	240,00
ANA MARIA DE JESUS TEIXEIRA	062.847.826-75	Rua Filomena Tomázia	350		29	240,00

LISTA DE ELEIÇÃO 13/02/2016 12:46





	Rua Filomena Tomázia					30	240,00
REGINA ARNALDO RODRIGUES	881.540.336-15			322		31	240,00
MAGDA GERALDA ROSA	070.029.156-30			320		32	240,00
						33	240,00
ANDREIA GOMES DA CRUZ	051.051.286-05			300		34	240,00
LUCIANA CRISTINA MARTINS ARCANJO	074.424.716-09			290		35	240,00
VANDERCI SANTOS DE ARAUJO	068.300.766-17			282		36	240,00
						37	240,00
						38	240,00
GERALDA RAMOS GONÇALVES	068.882.336-00			250		39	240,00
EDLAINE GILMARA SOUZA DA SILVA	074.191.706-81			260		40	274,39
						10	
	Rua Telécio Batista					1	240,00
MARIA DAS GRAÇAS FELIPE DE JESUS	890.041.086-53			120		2	240,00
	R. José Pedro Machado					3	240,00
JANAINA APARECIDA DE SOUZA	063.818.546-77			191		4	240,00
DEISIANE APARECIDA GABRIELA	114.928.266-50			201		5	240,00
ADRIANA ALCINO RAMOS DA SILVA	073.279.876-06			221		6	240,00
LEILA ADRIANA DA SILVA	381.550.748-03			233		7	240,00
SÔNIA LUCIA DA CRUZ	803.311.066-04			247		8	262,13
						9	291,11
SILVETE FERREIRA DE ARAUJO	889.613.626-15			261		10	241,68
ROSA AMÉLIA LIMA	915.408.016-91			295		11	291,52
DALVA BRAZ SILVA	074.077.176-05			270		12	241,68
	Rua Vereador Braz Gandra					13	339,46
	Rua Carlos Caldeira					14	240,00
	Rua Carlos Caldeira					15	240,00
EUDITE JACINTO FERREIRA	037.905.776-00			210		16	240,00
ALZEMIRA MIRANDA DA SILVA	084.776.346-37			200		17	240,00
	R. Anibal Torres Duarte					11	240,00
FATIMA MARTA DOS SANTOS	938.364.906-25			190		2	240,00
ANAILDE CAMPOS DIAS	745.189.926-87			200		3	240,00

68



			R. Aníbal Torres Duarte			4	240
VALERIA DE OLIVEIRA CORREA	071.922.286-99		R. Aníbal Torres Duarte	220		5	240
MARIA MADALENA DA SILVA	001.553.446-41		R. Aníbal Torres Duarte	230		6	240
LUZIA GONÇALVES DE OLIVEIRA SANTOS	058.472.416-07		R. Aníbal Torres Duarte	240		7	240
			R. Aníbal Torres Duarte			8	240
FABIANA CRISTINA BRUMANO	089.125.686-55		R. Aníbal Torres Duarte	260		9	240
			R. Aníbal Torres Duarte			10	240
			R. Aníbal Torres Duarte			12	241,98
			R. Aníbal Torres Duarte			13	256,12
TATIANA DA LUZ GRIGORIO	070.556.046-56		R. Aníbal Torres Duarte	120		14	237,38
			R. Aníbal Torres Duarte			15	253,35
MARIA ANTONIA DA SILVA	016.697.136-79		Rua Vereador Braz Gandra	354		16	254,15
			R. Joaquim Martins Cota			17	253,35
LUCIANO DA SILVA	048.182.476-69		R. Joaquim Martins Cota	311		18	253,13
			R. Joaquim Martins Cota			19	240
			R. Joaquim Martins Cota			20	240
			R. Joaquim Martins Cota			21	240
			R. Joaquim Martins Cota			22	298,08
			R. Joaquim Martins Cota			23	272,83
			R. Joaquim Martins Cota			24	291,8
			R. Joaquim Martins Cota			25	274,66
			R. Joaquim Martins Cota			26	258,52
			R. Joaquim Martins Cota			27	265,75
			R. Joaquim Martins Cota			28	267,62
			R. Joaquim Martins Cota			29	263,7
			R. Joaquim Martins Cota			30	361,57
			R. Joaquim Martins Cota			31	316,25
			R. Joaquim Martins Cota			32	276,82
			R. Joaquim Martins Cota			33	452,25
			R. Aníbal Torres Duarte			34	275,87
KATCLINE ROCHA DE MATOS	101.733.446-31		R. Aníbal Torres Duarte	164		35	271,63

69



CH 1070 RALFIDE 13/02/2016 12:46 00000084

ELIZA DA SILVA PEDRO	129.933.506-33	R. Filomena Tomázia	331	12	1	371,76
		R. Filomena Tomázia			2	388,92
		R. Filomena Tomázia			3	240,00
DEUSMIRA DA SILVA	032.240.616-18	R. Filomena Tomázia	361		4	240,00
THATIANE CRISTINA FONSECA	084.578.696-20	R. Filomena Tomázia	371		5	240,00
		R. Filomena Tomázia			6	240,00
LUCIENE DE OLIVEIRA SANTOS	057.460.726-99	R. Filomena Tomázia	391		7	240,00
ELAINE CRISTINA DA SILVA ALVES	068.080.626-17	R. Filomena Tomázia	355		8	240,00
CLAUDIRLEY MOREIRA DOS SANTOS	081.117.446-84	R. Filomena Tomázia	411		9	240,00
JOANA DARCI DO ESPIRITO SANTO MOURA	934.400.496-04	R. Filomena Tomázia	421		10	240,00
AÍDIA SANTANA XAVIER DA COSTA	046.110.217-00	R. Filomena Tomázia	431		11	240,00
		R. Filomena Tomázia			12	297,81
		R. Filomena Tomázia			13	297,81
RUBIA RONALDA XAVIER DA COSTA	071.610.056-80	R. Joaquim Martins Cota	463		14	240,00
		R. Joaquim Martins Cota			15	240,00
		R. Joaquim Martins Cota			16	240,00
CREUZA CORREA ROSA OLIVEIRA	056.016.366-56	R. Joaquim Martins Cota	493		17	240,00
LUIZ FILIPE DOS SANTOS GUIMARÃES	130.873.256-27	R. Joaquim Martins Cota	503		18	240,00
		R. Joaquim Martins Cota			19	240,00
IMACULADA CONCEIÇÃO DA SILVA	017.282.956-96	R. Joaquim Martins Cota	523		20	240,00
GRASILENE MARQUES ANDRE	053.262.635-48	R. Joaquim Martins Cota	533		21	240,00
		R. Joaquim Martins Cota			22	240,00
		R. Joaquim Martins Cota			23	240,00
IONI ANTONIA DOS SANTOS	099.903.746-35	R. Joaquim Martins Cota	563		24	240,00
		Rua Dário Laje			25	240,00
PAULO DONATO DE SOUZA	328.088.286-91	Rua Dário Laje	21		26	240,00
		Rua Dário Laje			27	240,00
		Rua Dário Laje			28	240,00
		Rua Dário Laje			29	240,00
MARIA MÁRCIA DA CONCEIÇÃO CÂNDIDO	094.202.006-55	Rua Dário Laje	63		30	240,00
MARIA DO CARMO SILVA	739.870.506-91	Rua Dário Laje	11		31	240,00
ROSANA GERALDA DA SILVA	071.982.246-79	R. Dimas Rodrigues de Lima	11		32	388,00
AGNALDO FLAVIANO DA COSTA	655.099.786-00	Rua Dário Laje	87		32-A	288,00


40




CLAUDINÉIA DE ALMEIDA SANTOS	059.583.456-64	Rua Dário Laje	99	32-B	288,00
PEDRO LOURENÇO DE FREITAS	398.451.176-00	R. Dimas Rodrigues de Lima	21	33	240,00
		R. Dimas Rodrigues de Lima		34	240,00
MICHELAINÉ ALANDELAINÉ XAVIER	105.626.916-26	R. Dimas Rodrigues de Lima	41	35	240,00
MARGARIDA MARIA DE OLIVEIRA	024.735.766-96	R. Dimas Rodrigues de Lima	51	36	240,00
ELINETE DO ROSARIO ALMEIDA	049.120.656-92	R. Dimas Rodrigues de Lima	61	37	240,00
NATIELE CRISTINA GOMES	108.632.676-88	R. Dimas Rodrigues de Lima	71	38	240,00
ROSELAYNE CRISTINA DE JESUS	117.459.216-80	R. Dimas Rodrigues de Lima	81	39	240,00
HELEM CRISTINA DA SILVA	060.888.256-93	R. Dimas Rodrigues de Lima	91	40	240,00
JULIENE RODRIGUES DE SOUZA	070.677.686-08	R. Dimas Rodrigues de Lima	101	41	240,00
		R. Dimas Rodrigues de Lima		42	240,00
WEBERTON DE JESUS FELIPE	080.476.116-74	Jésus Drumond	462	43	241,98
		Jésus Drumond		44	240,00
		Jésus Drumond		45	240,00
		Jésus Drumond		46	240,00
		Jésus Drumond		47	240,00
EUZILANE DOS REIS SÉRGIO	083.315.036-78	Jésus Drumond	452	48	240,00
SILVIO TOME DOS SANTOS	047.788.406-74	Jésus Drumond	442	49	240,00
MARIA LÚCIA MARTINS MARCAL	005.175.456-83	Jésus Drumond	432	50	240,00
SUELY APARECIDA SANTANA SALVADOR	812.126.556-53	Jésus Drumond	422	51	240,00
IRENILDA BRAZ DOS SANTOS OLIVEIRA	107.696.577-61	Jésus Drumond	410	52	240,00
MARTA MARTINS PEIXOTO	091.863.126-26	Dona Tereza do Congado	110	53	240,00
JOSE ROBERTO DE JESUS	251.195.246-72	Dona Tereza do Congado	100	54	240,00
DAYANA MACIEL PRAXEDES	110.481.796-99	Dona Tereza do Congado	90	55	240,00
SIMONE APARECIDA COSTA RODRIGUES	046.872.336-60	Dona Tereza do Congado	80	56	240,00
MARIA DAS MERCES RODRIGUES	025.835.996-07	Dona Tereza do Congado	70	57	240,00
		Dona Tereza do Congado		58	240,00
		Dona Tereza do Congado		59	316,30
		Dona Tereza do Congado		60	238,79

		Rua Joaquim Martins Cota	13	1	281,32
		Rua Joaquim Martins Cota		2	240,00
		Rua Joaquim Martins Cota		3	240,00

RECEBÓ



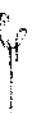
			Rua Joaquim Martins Cota			4	240,00
			Rua Joaquim Martins Cota			5	240,00
ROSALIA LUCIA DE OLIVEIRA LEITE		047.292.736-13	Rua Joaquim Martins Cota	450		7	240,00
SAMUEL BARBOSA COELHO		311.683.588-84	Rua Joaquim Martins Cota	460		8	240,00
MARCILENE APARECIDA GOMES		092.207.606-57	Rua Joaquim Martins Cota	510		9	240,00
TEREZINHA MARIA DE SOUZA PEREIRA		056.735.126-27	Rua Joaquim Martins Cota	480		10	240,00
HELENA APARECIDA SOUZA		671.841.466-20	Rua Joaquim Martins Cota	490		11	240,00
MARIA VITORIA DE JESUS		308.398.316-68	Rua Joaquim Martins Cota	500		12	240,00
			Rua Joaquim Martins Cota			13	240,00
			Rua Joaquim Martins Cota			14	240,00
			Rua Dário Laje			15	240,00
			Rua Dário Laje			16	240,00
FABRICIA CRISTINA FERREIRA		083.315.986-01	Rua Joaquim Martins Cota	470		17	240,00
SEBASTIANA APARECIDA DAMIÃO SILVA		055.695.236-77	R. Dimas Rodrigues de Lima	19		18	240,00
WASHINGTON DE JESUS COUTO		100.683.316-14	R. Dimas Rodrigues de Lima	30		19	240,00
			R. Dimas Rodrigues de Lima			20	240,00
			R. Dimas Rodrigues de Lima			21	240,00
			R. Dimas Rodrigues de Lima			22	240,00
SONIA MARIA FRAGA		956.627.666-49	R. Dimas Rodrigues de Lima	70		23	240,00
AILTON DA CONSOLAÇÃO ANDRADE		354.832.536-04	R. Dimas Rodrigues de Lima	50		24	240,00
WANDERSON DE OLIVEIRA		063.818.576-92	R. Dimas Rodrigues de Lima	90		25	240,00
GRACIELA APARECIDA XAVIER DA COSTA		040.773.176.81	R. Dimas Rodrigues de Lima	100		26	240,00
			R. Dimas Rodrigues de Lima			27	240,00




ANEXO


1. RELAÇÃO DE BENEFICIÁRIOS

1.7 BAIRRO PROMORAR







PROMORAR						
BENEFICIARIO	CPF	RUA	NUMERO	QUADRA	LOTE	ÁREA
		Caraça		G	1	190,53
		Caraça			2	105,6
		Caraça			2-A	130,5
		Caraça			3	240,62
MARIA DE LOURDES DA SILVA	938.448.756-20	Caraça	455		4	206,15
MARIA DAS GRAÇAS LIMA	399405946-15	Itatiaia	95	H	1	114,00
ELAINE CRISTINA DOS SANTOS	028912616-90	Itatiaia	105		2	159,4
CLEONICE APARECIDA DOS SANTOS	060221636-25	Itatiaia	115		3	203,00
MARIA DAS GRAÇAS TEIXEIRA	076427466-01	Itatiaia	125		4	129,25
MARIA DA CONCEIÇÃO SILVA	064221616-97	Itatiaia	135		5	143,00
ANA MARIA SANTANA SCHIAVO	261520288-09	Itatiaia	146		6	155,00
SIRLENE PEREIRA DA SILVA	064221646-02	Itatiaia	155		7	195,00
LOURDES APARECIDA DE ALMEIDA	827.922.406-87	Itatiaia	165		8	206,00
MARLENE APARECIDA DOS SANTOS	752062697-00	Itatiaia	195		9	183,43
		Itatiaia	185		10	174,00
MARIA DE LOURDES DA SILVA	065718926-00	São Bernardino	291	S/N	1	231,97
JOSE CARLOS DA SILVA	788230726-20	São Bernardino	301		2	170,5
EDIVANIA MARQUES CAMILO	075680156-70	São Bernardino	311		3	137,75
ELIANE MARQUES CAMILA DE OLIVEIRA	8453868670	São Bernardino	321		4	142,8
ROSILAINÉ EULALIA SABINO	112.101.776-25	São Bernardino	331		5	151,00
MARIA APARECIDA BATISTA DE SOUZA	061070506-71	São Bernardino	341		6	178,00
MARIA DA CONCEIÇÃO SANTANA	094649146-10	São Bernardino	351		7	101,3
		São Bernardino	361		8	97,2
NATANE NARRANE PINHEIRO		São Bernardino	371		9	102,5
WILHANS CAETANO DA CRUZ	859563926-49	São Bernardino	381		10	139,14
MARIA DA CONCEIÇÃO SOUZA	038863906-75	São Bernardino	391		11	106,84
LUCIA APARECIDA DA SILVA	076427556-94	São Bernardino	401		12	124,2
NORMA SIMONE ROSA GOMES	064132486-37	São Bernardino	411		13	154,5
KELEN CRISTINA GONÇALVES DA SILVA	076551596-29	São Bernardino	421		14	182,2



MICHELLE CASSIA DE OLIVEIRA	133349866-75	São Bernardino	431	15	172,05
		Caraça		E	1 71,5
		São Bernardino			2 62,00
		São Bernardino			3 62,00
		Rua Dois			4 62,00
		Rua Dois			5 83,4
		Rua Dois			6 77,71
		Rua Dois			7 75,18
		Rua Dois			8 74,4
		Rua Dois			9 74,4
		Rua Dois			10 74,4
		Rua Dois			11 75,18
		Rua São Bernardino			12 85,83
		Rua São Bernardino			13 79,56
		Rua Um			14 90,78
				E	15 90,00
					16 90,00
					17 90,00
					18 104,19
					19 106,16
					20 114,75
					21 102,00
					22 104,00
				22-A	69,3
				23	68,91
				24	90,78
				25	90,78
				26	68,91

--



C:\N\JOAO MONLEVADE\13/02/2016 12:48 00000064

ANEXO

1. RELAÇÃO DE BENEFICIÁRIOS

1.8 BAIRRO SION

2



SION

BENEFICIARIO	CPF	RUA	NUMERO	QUADRA	LOTE	ÁREA
		Passarela		1	1	190,62
		Passarela			1-A	156,75
EFIGENIA VIEIRA DE CARMO PINTO	934.356.736-72	Rua José Machadinho	89		2	195,00
MARIA APARECIA GRAZIELE FERREIRA	114.840.146-69	Rua José Machadinho	69		3	360,00
		Passarela			4	122,5
		Passarela			4-A	182,87
KELLY CRISTINA DA SILVA SANTOS	079.365.368-55	Rua José Machadinho	49		5	360,00
CARLA DANIELA ASSIS DA LUZ	112.482.196-19	Passarela	49-A		5-A	224,5
MARIA APARECIDA DOROTEIA DA CONSOLAÇÃO SILVA	707.239.826-00	Rua Castanheira	1155		6	360,00
		Passarela			7	195,5
		Passarela			8	101,62
		Passarela			9	360
MARIA APARECIDA CONSTANTINO	039.386.266-66	Passarela Vanessa	36		9-A	360
ELISAMA MARTINS NETO	078.585.696-00	Rua Castanheira	1151-A		10	233,75
ISMAEL LUCAS MARTINS	120.107.686-20	Rua Castanheira	1153		10-A	169,31
MARIA DA CONCEIÇÃO FERREIRA	054.061.776-80	Rua Castanheira	1149		11	236,55
		Rua Castanheira			12	145,35
		Rua Castanheira			13	174
		Passarela			14	236,85
ROSANGELA SANDRA SILVESTRE BENICIO	069.960.856-24	Passarela Vanessa	34		15	268,05
		Passarela			16	242
		Rua Castanheira			17	187
MARIA DA CONCEIÇÃO MARQUES	559.873.626-87	Rua Passarela Vanessa	20		18	313,6
		Passarela Vanessa			19	161
ARTINA MARIA DE OLIVEIRA	039.952.506-88	Passarela Vanessa	33		20	345
		Passarela Vanessa			21	149,5
		Passarela Vanessa			21-A	222,62
		Passarela Vanessa		2	22	95,00
		Rua Pedro Álvares Cabral			22-A	302,62




		Passarela Vanessa			22-B	122,50
NILDES DE OLIVEIRA	053.769.186-37	Rua Pedro Álvares Cabral	62		23	62,45
LUZIA INOCENCIA DE SOUZA	074.215.196-45	Passarela Vanessa	52		24	159,24
MARILENE PEREIRA	005.153.246-80	Rua Pedro Álvares Cabral	46		25	126,82
		Passarela Vanessa			26	195,75
ERLAINE MARTINS BALBINO	027.217.436-00	Rua Pedro Álvares Cabral	26		27	152,34
JULIENE GONÇALVES DIAS	022.956.201-98	Rua Castanheira	1065		27-A	117,00
		Rua Castanheira		3	28	34,00
LUCIMARA PASCOAL TADEU	121.202.929-71	Rua Castanheira	1059		29	94,00
ROSA LÚCIA MARTINS SOUZA	046.970.486-10	Rua Castanheira	1057		30	126,57
		Rua Castanheira			31	135,50
		Rua Castanheira			32	184,93
		Rua Castanheira			33	173,08
		Rua Nova Viçosa			34	125,40
MARIA GERALDA IMACULADA DA CRUZ	102.834.826-64	Rua Pedro Álvares Cabral	106		28-A	129,88
MARIA DE LOURDES PEREIRA SILVA	037.577.076-30	Rua Vanessa	98		29-A	109,01
		Rua Vanessa			30-A	157,15
RONILDA JOSÉ PASCOAL	901.061.986-68	Rua Vanessa	80		31-A	130,40
JOSE IVO CORREA	406.702.606-49	Rua Vanessa	70		32-A	189,52
LUCIENE APARECIDA CRISPIM	098.051.616-17	Rua Vanessa	42		33-A	189,00
MARLI APARECIDA SENHORA DA SILVA FREITAS	046.642.376-42	Rua Nova Viçosa	21		34-A	228,75
MARIA DAS DORES OLIVEIRA	004.017.586-30	Rua Castanheira	7	4	35	106,37
		Rua Nova Viçosa			36	160,12
MARIA APARECIDA DE JESUS	053.000.306-60	Rua Nova Viçosa	39		37	194,25
		Rua Nova Viçosa			38	215,24
MARILENE DOMINGOS DE AVILA	971.960.536-72	Rua Vanessa	22		39	346,5
		Passarela A		5	40	78,55 C
		Passarela A			41	138,5
AMARILIS EPIFANIA DA PAIXÃO	045.043.736-10	Rua Vanessa	35		42	65,87

78



ROBERTO CARLOS DE OLIVEIRA	009.679.166-74	Rua Vanessa	29	42-A	48,00
MARIA DE LOURDES GOMES	000.702.586-60	Rua Vanessa	55	43	115,00
		Passarela		44	166,5
		Passarela		44-A	171
EDIVALDA APARECIDA SILVA	084.212.376-83	Rua Vanessa	73	48	222,8
NATANIELE GERALDA VIEIRA SILVA ASSIS	069.932.506-40	Rua Vanessa	83	49	69,00
SANDRA MARIA GONÇALVES	031.151.316-66	Passarela B	21	47	194,8
ROSILENE SANTANA DA GRAÇA	042.428.446-46	Passarela B	31	46	360,00
		Passarela B		45	177,5
LAIR LOPES FELICIANO	766.489.076-49	Rua Vanessa	41	45-A	162
SUZAMAR FERREIRA	078.585.686-20	Rua Vanessa	18	50	76,8
LUCIMARA GOMES	112.385.817-90	Rua Vanessa	97	50-A	84
		Rua Vanessa		51	220,5
JAQUELINE MACHADO LAGARES	074.234.756-70	Rua Pedro Álvares Cabral	65	52	54
		Rua Pedro Álvares Cabral		53	100,5
		Passarela B		54	268,86
COMPLEMENTAÇÃO DE QUADRAS					
IRIA DOS SANTOS OLIVEIRA MENDES	704.225.106-59	Rua Castanheira	1315	6	240,00
		Rua Castanheira		1	292,5
MARIA MARTINS BARBOSA	058.796.726-97	Rua Castanheira	1335	3	307,00
CLEA RODRIGUES DE OLIVEIRA SANTOS	008.235.326-31	Rua Castanheira	1345	4	319,5
GERALDO CANDIDO DE OLIVEIRA	000.709.486-82	Rua Castanheira	1355	5	240,00
		Rua Castanheira		6	243,15
		Rua Castanheira		7	245,85
VIVIANE APARECIDA SANTOS VASCONCELOS	078.213.336-38	Rua Castanheira	1382	8	240,00
COMPLEMENTAÇÃO DE QUADRAS					
TEREZA DOS SANTOS OLIVEIRA	918.828.345-34	Rua Guarujá	856	1	270,00
MARLENE DAS DORES DE OLIVEIRA	583.994.536-68	Rua Guarujá	866	16	270,00
		Rua Guarujá		17	345,00
		Passagem Rede		18	261,00
SANDRA DA CONCEIÇÃO DE SOUZA	073.537.996-33	Rua Iriri	913	19	282,15
VERA GOMES RAMOS	735.394.906-63	Rua Iriri	909	20	300,00
				21	79



WELLINGTON DE FREITAS REIS	029.551.656-97	Rua Iriri	824	39	1	264,00
ANA PAULA BATISTA	078.761.926-45	Rua Iriri	834		2	240,00
		Rua Iriri			3	201,3
		Rua Iriri			4	237,5
		Rua Iriri			5	275,76
		Rua Iriri			6	259
		Rua Iriri			7	217,45
		Área Pública			8	348,57
		Área Pública			9	325
		Av. Cabo Frio			10	257,5
		Av. Cabo Frio			11	313,5



ANEXO

2. MEMORIAL DESCRITIVO DOS LOTES

2.1 BAIRRO TANQUINHO I

MEMORIAL DESCRITIVO

CIDADE: JOÃO MONLEVADE

BAIRRO: TANQUINHO I

LOTEAMENTO:


PROPRIETÁRIO:

FOLHA: 01

DATA: 05/2016

		DIMENSÕES				QUADRA 01	LIMITES E CONFRONTAÇÕES			
		FRENTE	FUNDOS	LATERAL DIREITA	LATERAL ESQUERDA		ÁREA M²	FRENTE	FUNDOS	LATERAL DIREITA
01	11,50	14,50	16,60	19,70	256,50	Rua Francisco Moraes	PMJM	Lote 02	Rua Bahia	
02	12,00	12,00	17,30	16,60	202,00	Rua Francisco Moraes	PMJM	Lote 03	Lote 01	
03	12,00	12,00	17,50	17,30	208,00	Rua Francisco Moraes	PMJM	Lote 04	Lote 02	
04	12,00	12,00	18,00	17,50	213,00	Rua Francisco Moraes	PMJM	Lote 05	Lote 03	
05	11,00	11,00	18,50	18,00	200,75	Rua Francisco Moraes	PMJM	Lote 06	Lote 04	
06	10,00	12,00	18,70	18,50	186,00	Rua Francisco Moraes	PMJM	Lote 07	Lote 05	
07	10,00	10,00	19,00	18,70	188,50	Rua Francisco Moraes	PMJM	Lote 01 Q.-06	Lote 06	
OBS:										

PROPOSTA DE LOTEAMENTO DE TANQUINHO I



MEMORIAL DESCRITIVO

LOTEAMENTO:

BAIRRO: TANQUINHO I

CIDADE: JOÃO MONLEVADE

DATA: 05/2016

FOLHA: 02

PROPRIETÁRIO:

LIMITES E CONFRONTAÇÕES

DIMENSÕES

QUADRA

02

Nº do Lote	DIMENSÕES				ÁREA M ²	FRENTE	FUNDOS	LATERAL DIREITA	LATERAL ESQUERDA	LIMITES E CONFRONTAÇÕES		
	FRENTE	FUNDOS	LATERAL DIREITA	LATERAL ESQUERDA						FRENTE	FUNDOS	LATERAL DIREITA
01	12,00	14,20	16,00	11,50	250,40	Rua Vitória da Conquista	Lote 14	Lote 02	Rua Bahia			
02	11,50	11,50	16,00	16,00	184,00	Rua Vitória da Conquista	Lote 13	Lote 03	Lote 01			
03	11,50	11,50	16,00	16,00	184,00	Rua Vitória da Conquista	Lote 12	Lote 04	Lote 02			
04	11,50	11,50	16,00	16,00	184,00	Rua Vitória da Conquista	Lote 11	Lote 05	Lote 03			
05	11,50	11,50	16,00	16,00	184,00	Rua Vitória da Conquista	Lote 10	Lote 06	Lote 04			
06	11,50	11,50	16,00	16,00	184,00	Rua Vitória da Conquista	Lote 09	Lote 07	Lote 05			
07	14,28	11,50	12,00	16,00	189,50	Rua Vitória da Conquista	Lote 08	Lote 08	Lote 06			
08	14,28	11,50	16,00	12,00	189,50	Rua Vitória da Conquista	Lote 07	Lote 09	R. Bicalho Ferreira			
09	11,50	11,50	16,00	16,00	184,00	Rua Francisco Moraes	Lote 06	Lote 10	Lote 08			
10	11,50	11,50	16,00	16,00	184,00	Rua Francisco Moraes	Lote 05	Lote 11	Lote 09			
11	11,50	11,50	16,00	16,00	184,00	Rua Francisco Moraes	Lote 04	Lote 12	Lote 10			
12	11,50	11,50	16,00	16,00	184,00	Rua Francisco Moraes	Lote 03	Lote 13	Lote 11			
13	11,50	11,50	16,00	16,00	184,00	Rua Francisco Moraes	Lote 02	Lote 14	Lote 12			
14	11,90	14,20	14,00	16,00	196,20	Rua Francisco Moraes	Lote 01	Rua Bahia	Lote 13			

OBS:



Fig. 83

PROJETO DE ARQUITETURA Nº 02/2016 DE 12/01/2016

MEMORIAL DESCRITIVO

CIDADE: JOÃO MONLEVADE BAIRRO: TANQUINHO I LOTEAMENTO:

PROPRIETÁRIO: FOLHA: 03 DATA: 05/2016

DIMENSÕES

QUADRA

03

LIMITES E CONFRONTAÇÕES

Nº do Lote	DIMENSÕES				FUNDOS	FRETE	LATERAL DIREITA	LATERAL ESQUERDA	LATERAL DIREITA	LATERAL ESQUERDA
	FRENTE	FUNDOS	LATERAL DIREITA	LATERAL ESQUERDA						
01	7,50	12,00	21,50	20,00	PMJM	Rua Vitória da Conquista	195,00	20,00	Rua Bahia	Lote 02
02	10,00	10,00	20,00	20,00	PMJM	Rua Vitória da Conquista	200,00	20,00	Lote 01	Lote 03
03	10,00	10,00	20,00	20,00	PMJM	Rua Vitória da Conquista	200,00	20,00	Lote 02	Lote 04
04	10,00	10,00	20,00	20,00	PMJM	Rua Vitória da Conquista	200,00	20,00	Lote 03	Lote 05
05	10,00	10,00	20,00	20,00	PMJM	Rua Vitória da Conquista	200,00	20,00	Lote 04	Lote 06
06	10,00	10,00	20,00	20,00	PMJM	Rua Vitória da Conquista	200,00	20,00	Lote 05	Lote 07
07	10,00	10,00	20,00	20,00	PMJM	Rua Vitória da Conquista	200,00	20,00	Lote 06	Lote 08
08	10,00	10,00	20,00	20,00	PMJM	Rua Vitória da Conquista	200,00	20,00	Lote 07	Lote 09
09	14,28	12,00	20,00	16,00	PMJM	Rua Vitória da Conquista	237,50			Rua Bicalho Ferreira

OBS:



10000000 0507 92000001 7 415 00000000

JOÃO MONLEVADE
05/2016

MEMORIAL DESCRITIVO

CIDADE: JOÃO MONLEVADE BAIRRO: TANQUINHO I LOTEAMENTO:

PROPRIETÁRIO: FOLHA: 04 DATA: 05/2016

Nº do Lote		DIMENSÕES				QUADRA	LIMITES E CONFRONTAÇÕES			
		FRENTE	FUNDOS	LATERAL DIREITA	LATERAL ESQUERDA	ÁREA M²	FRENTE	FUNDOS	LATERAL DIREITA	LATERAL ESQUERDA
01	14,28	12,04	16,00	19,50	232,70	Rua Vitória da Conquista	PMJM	R. Bicalho Ferreira	Lote 02	
02	11,50	11,50	19,50	19,00	221,37	Rua Vitória da Conquista	PMJM	Lote 01	Lote 03	
03	11,50	11,50	19,00	18,50	215,62	Rua Vitória da Conquista	PMJM	Lote 02	Lote 04	
04	11,50	11,50	18,50	18,00	209,87	Rua Vitória da Conquista	PMJM	Lote 03	Lote 05	
05	11,50	11,50	18,00	18,50	209,87	Rua Vitória da Conquista	PMJM	Lote 04	Lote 06	
06	11,50	11,50	18,50	19,00	215,62	Rua Vitória da Conquista	PMJM	Lote 05	Lote 07	
07	14,28	12,00	19,00	15,00	225,50	Rua Vitória da Conquista	PMJM	Lote 06	Rua São Domingos	
OBS:										

85



MUNICÍPIO DE JOÃO MONLEVADE - MINAS GERAIS

MEMORIAL DESCRITIVO

CIDADE: JOÃO MONLEVADE **BAIRRO:** TANQUINHO I **LOTEAMENTO:**

PROPRIETÁRIO: **FOLHA:** 05 **DATA:** 05/2016

LIMITES E CONFRONTAÇÕES

QUADRA
05

DIMENSÕES

Nº do Lote	DIMENSÕES				ÁREA M ²	FRENTE	FUNDOS	LATERAL DIREITA	LATERAL ESQUERDA	LIMITES E CONFRONTAÇÕES		
	FRENTE	FUNDOS	LATERAL DIREITA	LATERAL ESQUERDA						FRENTE	FUNDOS	LATERAL DIREITA
01	14,28	11,50	16,00	12,00	189,50	Rua Vitória da Conquista	Lote 14	Lote 02		R. Bicalho Ferreira		
02	11,50	11,50	16,00	16,00	184,00	Rua Vitória da Conquista	Lote 13	Lote 03		Lote 01		
03	11,50	11,50	16,00	16,00	184,00	Rua Vitória da Conquista	Lote 12	Lote 04		Lote 02		
04	11,50	11,50	16,00	16,00	184,00	Rua Vitória da Conquista	Lote 11	Lote 05		Lote 03		
05	11,50	11,50	16,00	16,00	184,00	Rua Vitória da Conquista	Lote 10	Lote 06		Lote 04		
06	11,50	11,50	16,00	16,00	184,00	Rua Vitória da Conquista	Lote 09	Lote 07		Lote 05		
07	14,28	11,50	12,00	16,00	189,50	Rua Vitória da Conquista	Lote 08			R. São domingos		
08	14,28	11,50	16,00	12,00	189,50	Rua Francisco Moraes	Lote 07			Lote 09		
09	11,50	11,50	16,00	16,00	184,00	Rua Francisco Moraes	Lote 06			Lote 10		
10	11,50	11,50	16,00	16,00	184,00	Rua Francisco Moraes	Lote 05			Lote 11		
11	11,50	11,50	16,00	16,00	184,00	Rua Francisco Moraes	Lote 04			Lote 12		
12	11,50	11,50	16,00	16,00	184,00	Rua Francisco Moraes	Lote 03			Lote 13		
13	11,50	11,50	16,00	16,00	184,00	Rua Francisco Moraes	Lote 02			Lote 14		
14	14,28	11,50	12,00	16,00	189,50	Rua Francisco Moraes	Lote 01			Rua Bicalho Ferreira		

OBS:

86

PROJETO DE ARQUITETURA Nº 12.000/2016



MEMORIAL DESCRITIVO

CIDADE: JOÃO MONLEVADE

BAIRRO: TANQUINHO I

LOTEAMENTO:

PROPRIETÁRIO:

FOLHA: 06

DATA: 06/2016

DIMENSÕES

QUADRA

06

LIMITES E CONFRONTAÇÕES

Nº do Lote	DIMENSÕES				FUNDOS	FRETE	FUNDOS	LATERAL DIREITA	LATERAL ESQUERDA	ÁREA M ²	LIMITES E CONFRONTAÇÕES		
	FRENTE	LATERAL DIREITA	LATERAL ESQUERDA	QUADRA							FRETE	FUNDOS	LATERAL DIREITA
01	14,28	19,00	19,00	19,00	12,00	Rua Francisco Moraes	PMJM	Lote 02	Lote 07 - Q- 01	228,00	Rua Francisco Moraes	Lote 01	
02	11,50	19,00	19,00	19,00	11,00	Rua Francisco Moraes	PMJM	Lote 03	Lote 02	218,50	Rua Francisco Moraes	Lote 03	
03	11,50	19,00	19,00	19,00	11,00	Rua Francisco Moraes	PMJM	Lote 04	Lote 04	218,50	Rua Francisco Moraes	Lote 04	
04	11,50	19,00	19,00	19,00	11,00	Rua Francisco Moraes	PMJM	Lote 05	Lote 05	218,50	Rua Francisco Moraes	Lote 05	
05	11,50	19,10	19,10	19,00	11,50	Rua Francisco Moraes	PMJM	Lote 06	Lote 06	219,07	Rua Francisco Moraes	Lote 06	
06	11,50	19,20	19,20	19,10	11,50	Rua Francisco Moraes	PMJM	Lote 07	Lote 07	220,22	Rua Francisco Moraes	Lote 07	
07	12,00	19,20	19,20	19,20	12,00	Rua Francisco Moraes	PMJM	Lote 08	Lote 08	230,40	Rua Francisco Moraes	Lote 08	
08	10,00	19,90	19,90	19,20	10,00	Rua Francisco Moraes	PMJM	Lote 01 - Q-07	Lote 09	195,50	Rua Francisco Moraes	Lote 09	

OBS:

06/2016 15-27 14-27 13-27 12-27 11-27 10-27 09-27 08-27 07-27 06-27 05-27 04-27 03-27 02-27 01-27

87




MEMORIAL DESCRITIVO

CIDADE: JOÃO MONLEVADE BAIRRO: TANQUINHO I LOTEAMENTO:

PROPRIETÁRIO: FOLHA: 07 DATA: 06/2016

DIMENSÕES		QUADRA		LIMITES E CONFRONTAÇÕES							
		07		FUNDOS	LATERAL DIREITA	LATERAL ESQUERDA	ÁREA M ²	FRENTE	FUNDOS	LATERAL DIREITA	LATERAL ESQUERDA
Nº do Lote											
01	12,00	20,00	19,90			239,40	Rua Francisco Moraes	PMJM	Lote 02	Lote 08 - Q-06	
02	11,50	20,50	20,00			232,87	Rua Francisco Moraes	PMJM	Lote 03	Lote 01	
03	11,50	21,00	20,50			238,62	Rua Francisco Moraes	PMJM	Lote 04	Lote 02	
04	11,50	21,50	21,00			244,37	Rua Francisco Moraes	PMJM	Lote 05	Lote 03	
05	11,50	22,00	21,50			250,12	Rua Francisco Moraes	PMJM	Lote 06	Lote 04	
06	12,00	22,00	22,00			263,30	Rua Francisco Moraes	PMJM	Rua E	Lote 05	
OBS:											

Loteamento nº 11.252/2011 - 1251.000000000000



MEMORIAL DESCRITIVO

CIDADE: JOÃO MONLEVADE **BAIRRO:** TANQUINHO I **LOTEAMENTO:**

PROPRIETÁRIO: **FOLHA:** 08 **DATA:** 06/2016

LIMITES E CONFRONTAÇÕES

QUADRA
08

DIMENSÕES

Nº do Lote	DIMENSÕES				ÁREA M ²	FRENTE	FUNDOS	LATERAL DIREITA	LATERAL ESQUERDA	LIMITES E CONFRONTAÇÕES	
	FRENTE	FUNDOS	LATERAL DIREITA	LATERAL ESQUERDA						LATERAL DIREITA	LATERAL ESQUERDA
01	14,28	11,50	16,00	12,00	189,50	R. Vitória da Conquista	Lote 12	Lote 02	R. São Domingos	Lote 01	
02	11,50	11,50	16,00	16,00	184,00	R. Vitória da Conquista	Lote 11	Lote 03	Lote 01	Lote 02	
03	11,50	11,50	16,00	16,00	184,00	R. Vitória da Conquista	Lote 10	Lote 04	Lote 02	Lote 03	
04	11,50	11,50	16,00	16,00	184,00	R. Vitória da Conquista	Lote 09	Lote 05	Lote 03	Lote 04	
05	11,50	11,50	16,00	16,00	184,00	R. Vitória da Conquista	Lote 08	Lote 06	Lote 04	Lote 05	
06	14,28	11,50	12,00	16,00	189,50	R. Vitória da Conquista	Lote 07	Rua E	Lote 05	Lote 06	
07	14,28	11,50	16,00	12,00	189,50	R. Francisco de Moraes	Lote 06	Lote 08	Rua E	Lote 07	
08	11,50	11,50	16,00	16,00	184,00	R. Francisco de Moraes	Lote 05	Lote 09	Lote 07	Lote 08	
09	11,50	11,50	16,00	16,00	184,00	R. Francisco de Moraes	Lote 04	Lote 10	Lote 08	Lote 09	
10	11,50	11,50	16,00	16,00	184,00	R. Francisco de Moraes	Lote 03	Lote 11	Lote 09	Lote 10	
11	11,50	11,50	16,00	16,00	184,00	R. Francisco de Moraes	Lote 02	Lote 12	Lote 10	Lote 11	
12	14,28	11,50	12,00	16,00	189,50	R. Francisco de Moraes	Lote 01	Rua São Domingos	Lote 11	Lote 12	

OBS:

15-07-2016

89



MEMORIAL DESCRITIVO

CIDADE: JOÃO MONLEVADE BAIRRO: TANQUINHO I LOTEAMENTO:

PROPRIETÁRIO: FOLHA: 09 DATA: 06/2016

LIMITES E CONFRONTAÇÕES

Nº do Lote	DIMENSÕES				QUADRA	LIMITES E CONFRONTAÇÕES			
	FRENTE	FUNDOS	LATERAL DIREITA	LATERAL ESQUERDA		ÁREA M ²	FRENTE	FUNDOS	LATERAL DIREITA
01	14,28	12,00	15,00	19,00	09	Rua Vitória da conquista	PMJM	Rua São Domingos	Lote 02
02	10,00	10,00	19,00	19,00		Rua Vitória da conquista	PMJM	Lote 01	Lote 03
03	10,00	10,00	19,00	19,00		Rua Vitória da conquista	PMJM	Lote 02	Lote 04
04	10,00	10,00	19,00	19,40		Rua Vitória da conquista	PMJM	Lote 03	Lote 05
05	10,00	10,00	19,40	19,60		Rua Vitória da conquista	PMJM	Lote 04	Lote 06
06	10,00	10,00	19,60	19,80		Rua Vitória da conquista	PMJM	Lote 05	Lote 07
07	10,00	10,00	19,80	20,00		Rua Vitória da conquista	PMJM	Lote 06	PMJM

OBS:



90

L 11-9 12-31 12-31 12-31 12-31

MEMORIAL DESCRITIVO

CIDADE: JOÃO MONLEVADE BAIRRO: TANQUINHO I LOTEAMENTO:

PROPRIETÁRIO: FOLHA: 10 DATA: 06/2016

DIMENSÕES

QUADRA

10

LIMITES E CONFRONTAÇÕES

Nº do Lote	DIMENSÕES				ÁREA M²	FRENTE	FUNDOS	LATERAL DIREITA	LATERAL ESQUERDA	LIMITES E CONFRONTAÇÕES	
	FRENTE	FUNDOS	LATERAL DIREITA	LATERAL ESQUERDA						FUNDOS	LATERAL DIREITA
01	10,00	10,00	24,50	22,00	232,50	Rua Francisco de Moraes	PMJM	Lote 02	Lote 06 Q-07		
02	9,50	11,00	24,80	24,50	234,17	Rua Francisco de Moraes	PMJM	Lote 03	Lote 01		
03	14,30	13,70	25,30	24,80	358,21	Rua Francisco de Moraes	PMJM	Lote 04	Lote 02		
04	10,00	13,00	27,50	25,30	264,00	Rua Francisco de Moraes	PMJM	Lote 05	Lote 03		
05	9,50	12,50	29,00	27,50	268,37	Rua Francisco de Moraes	PMJM	Lote 06	Lote 04		
06	11,00	13,50	32,00	29,00	335,50	Rua Francisco de Moraes	PMJM	Lote 07	Lote 05		
07	25,00	12,00	25,50	17,50	357,62	Estrada de acesso	Lote 06	PMJM	Lote 08		
08	12,00	17,50	18,00	20,00	273,97	Rua Francisco de Moraes	Lote 07	Estrada de acesso	Lote 06		

OBS:

MUNICÍPIO DE JOÃO MONLEVADE - MATRÍCULA Nº 1251/2008



91

MEMORIAL DESCRITIVO

CIDADE: JOÃO MONLEVADE BAIRRO: TANQUINHO I LOTEAMENTO:

PROPRIETÁRIO:

FOLHA: 11

DATA: 06/2016

DIMENSÕES

QUADRA

11

LIMITES E CONFRONTAÇÕES

Nº do Lote	DIMENSÕES				ÁREA M²	FRENTE	FUNDOS	LATERAL DIREITA	LATERAL ESQUERDA	LIMITES E CONFRONTAÇÕES		
	FRENTE	LATERAL DIREITA	LATERAL ESQUERDA	FUNDOS						LATERAL DIREITA	LATERAL ESQUERDA	
01	16,30	15,50	15,50	15,50	233,25	Rua Francisco de Moraes	Lote 07	Rua E	Lote 02	Lateral	Lateral	
02	15,40	15,50	15,50	15,50	221,65	Rua Francisco de Moraes	Lote 06	Lote 01	Lote 03	Lateral	Lateral	
03	10,80	15,50	18,00	18,00	180,90	Rua Francisco de Moraes	Lote 05	Lote 02	Lote 04	Lateral	Lateral	
04	13,50	18,00	21,20	18,50	245,00	Rua Francisco de Moraes	Lote 05	Lote 03	Estrada de acesso	Lateral	Lateral	
05	15,50	12,20	18,50	17,50	262,64	Rua Vitória da Conquista	Lote 03 - Lote 04	Estrada de acesso	Lote 06	Lateral	Lateral	
06	12,50	18,50	17,50	18,00	225,00	Rua Vitória da Conquista	Lote 02	Lote 06	Lote 07	Lateral	Lateral	
07	15,50	17,50	18,00	18,00	267,06	Rua Vitória da Conquista	Lote 01	Lote 06	Rua E	Lateral	Lateral	

OBS:

CARTÃO DE IDENTIFICAÇÃO DO LOTE

92



MEMORIAL DESCRITIVO

CIDADE: JOÃO MONLEVADE BAIRRO: TANQUINHO I LOTEAMENTO:

PROPRIETÁRIO: FOLHA: 12 DATA: 06/2016

Nº do Lote	DIMENSÕES				QUADRA	LIMITES E CONFRONTAÇÕES			
	FRENTE	FUNDOS	LATERAL DIREITA	LATERAL ESQUERDA		ÁREA M²	FRENTE	FUNDOS	LATERAL DIREITA
01	11,40	12,00	22,00	21,40	12	Rua Vitória da Conquista	PMJM	Lote 07 Q-09	Lote 02
02	11,50	11,80	21,40	21,30		Rua Vitória da Conquista	PMJM	Lote 01	Lote 03
03	11,50	10,10	21,30	20,00		Rua Vitória da Conquista	PMJM	Lote 02	Lote 04
04	13,00	13,30	20,00	18,20		Rua Vitória da Conquista	PMJM	Lote 03	Estrada de acesso

OBS: 48888888-25-74-9107-230-21-34857564-0007-11

93



C.M. JOÃO MONLEVADE 13/05/2016 13:12:00



Prefeitura de
JOÃO MONLEVADE
ADMINISTRAÇÃO 2013/2016

94



ANEXO

2. MEMORIAL DESCRITIVO DOS LOTES

2.2 BAIRRO 1º DE MAIO

MEMORIAL DESCRITIVO

CIDADE: JOÃO MONLEVADE BAIRRO: 1º DE MAIO LOTEAMENTO:

PROPRIETÁRIO: FOLHA: 01 DATA: 05/2016

DIMENSÕES

QUADRA

LIMITES E CONFRONTAÇÕES

Nº do Lote	DIMENSÕES				ÁREA M²	FRENTE	FUNDOS	LATERAL DIREITA	LATERAL ESQUERDA	LIMITES E CONFRONTAÇÕES	
	FRENTE	FUNDOS	LATERAL DIREITA	LATERAL ESQUERDA						LATERAL DIREITA	LATERAL ESQUERDA
01	10,00	10,00	24,00	24,00	240,00	Rua Taurus	Arcelor Mittal	Lote 10	Lote 02		
02	10,00	10,00	24,00	24,00	240,00	Rua Taurus	Arcelor Mittal	Lote 01	Lote 03		
03	10,00	10,00	24,00	24,00	240,00	Rua Taurus	Arcelor Mittal	Lote 02	Lote 04		
04	10,00	10,00	24,00	24,00	240,00	Rua Taurus	Arcelor Mittal	Lote 03	Lote 05		
05	10,00	10,00	24,00	24,00	240,00	Rua Taurus	Arcelor Mittal	Lote 04	Lote 06		
06	10,00	10,00	24,00	24,00	240,00	Rua Taurus	Arcelor Mittal	Lote 05	Lote 07		
07	10,00	10,00	24,00	24,00	240,00	Rua Taurus	Arcelor Mittal	Lote 06	Lote 08		
08	10,00	10,00	24,00	24,00	240,00	Rua Taurus	Arcelor Mittal	Lote 07	Lote 09/R. Taurus		
09	10,00	10,00	24,00	24,00	240,00	Rua Taurus	Arcelor Mittal	Lote 08	Arcelor Mittal		
10	12,60	12,60	24,00	24,00	302,40	Rua Taurus	Arcelor Mittal	Lote 11	Lote 01		

OBS:



MEMORIAL DESCRITIVO

CIDADE: JOÃO MONLEVADE **BAIRRO:** 1º DE MAIO **LOTEAMENTO:**

PROPRIETÁRIO: **FOLHA:** 02 **DATA:** 05/2016

DIMENSÕES


QUADRA

02

LIMITES E CONFRONTAÇÕES

Nº do Lote	FRENTE	FUNDOS	LATERAL DIREITA	LATERAL ESQUERDA	ÁREA M ²	FRENTE	FUNDOS	LATERAL DIREITA	LATERAL ESQUERDA
01	12,00	12,00	22,00	22,00	264,00	Rua Monte Belo	Bairro Estrela Dalva	Lote 02	Rua Taurus
02	12,00	12,00	22,00	22,00	264,00	Rua Monte Belo	Bairro Estrela Dalva	Lote 03	Lote 01
03	12,00	12,00	22,00	22,00	264,00	Rua Monte Belo	Bairro Estrela Dalva	Lote 04	Lote 02
04	12,00	12,00	22,00	22,00	264,00	Rua Monte Belo	Bairro Estrela Dalva	R. Aguas Formosas	Lote 03

OBS:



MEMORIAL DESCRITIVO

CIDADE: JOÃO MONLEVADE BAIRRO: 1º DE MAIO LOTEAMENTO:

PROPRIETÁRIO: FOLHA: 03 DATA: 05/2016

LIMITES E CONFRONTAÇÕES

Nº do Lote	DIMENSÕES				FRENTE	ÁREA M²	FUNDOS	LATERAL DIREITA	LATERAL ESQUERDA	QUADRA		LATERAL DIREITA	LATERAL ESQUERDA
	FRENTE	FUNDOS	LATERAL DIREITA	LATERAL ESQUERDA						03	03		
01	10,00	10,00	24,00	24,00	Rua Taurus	240,00	Lote 14	Lote 02	Rua Monte Belo			Lote 02	Rua Monte Belo
02	10,00	10,00	24,00	24,00	Rua Taurus	240,00	Lote 13	Lote 03	Lote 01			Lote 03	Lote 01
03	10,00	10,00	24,00	24,00	Rua Taurus	240,00	Lote 12	Lote 04	Lote 02			Lote 04	Lote 02
04	10,00	10,00	24,00	24,00	Rua Taurus	240,00	Lote 11	Lote 05	Lote 03			Lote 05	Lote 03
05	10,00	10,00	24,00	24,00	Rua Taurus	240,00	Lote 10	Lote 06	Lote 04			Lote 06	Lote 04
06	10,00	10,00	24,00	24,00	Rua Taurus	240,00	Lote 09	Lote 07	Lote 05			Lote 07	Lote 05
07	10,00	10,00	24,00	24,00	Rua Taurus	240,00	Lote 08	PMJM	Lote 06			PMJM	Lote 06
08	10,00	10,00	24,00	24,00	Rua Águas Formosas	240,00	Lote 07	Lote 09	PMJM			Lote 09	PMJM
09	10,00	10,00	24,00	24,00	Rua Águas Formosas	240,00	Lote 06	Lote 10	Lote 08			Lote 10	Lote 08
10	10,00	10,00	24,00	24,00	Rua Águas Formosas	240,00	Lote 05	Lote 11	Lote 09			Lote 11	Lote 09
11	10,00	10,00	24,00	24,00	Rua Águas Formosas	240,00	Lote 04	Lote 12	Lote 10			Lote 12	Lote 10
12	10,00	10,00	24,00	24,00	Rua Águas Formosas	240,00	Lote 03	Lote 13	Lote 11			Lote 13	Lote 11
13	10,00	10,00	24,00	24,00	Rua Águas Formosas	240,00	Lote 02	Lote 14	Lote 12			Lote 14	Lote 12
14	10,00	10,00	24,00	24,00	Rua Águas Formosas	240,00	Lote 01	R. Monte Belo	Lote 13			R. Monte Belo	Lote 13

OBS:



MEMORIAL DESCRITIVO

CIDADE: JOÃO MONLEVADE BAIRRO: 1º DE MAIO LOTEAMENTO:

PROPRIETÁRIO: FOLHA: 04 DATA: 05/2016

DIMENSÕES				QUADRA	LIMITES E CONFRONTAÇÕES				
Nº do Lote	FRENTE	FUNDOS	LATERAL DIREITA	LATERAL ESQUERDA	ÁREA M²	FRENTE	FUNDOS	LATERAL DIREITA	LATERAL ESQUERDA
01	13,25	13,25	22,00	22,00	291,50	Rua Monte Belo	Monte Sagrado	Rua Itália	Lote 02
02	13,25	13,25	22,00	22,00	291,50	Rua Monte Belo	Monte Sagrado	Lote 01	Lote 03
03	13,25	13,25	22,00	22,00	291,50	Rua Monte Belo	Monte Sagrado	Lote 02	Lote 04
04	13,25	13,25	22,00	22,00	291,50	Rua Monte Belo	Monte Sagrado	Lote 03	R. Águas Formosas

OBS:



C.M. 2003 MONLEVADE 13/02/2016 12:53 00000004

MEMORIAL DESCRITIVO

CIDADE: JOÃO MONLEVADE BAIRRO: 1º DE MAIO LOTEAMENTO:

PROPRIETÁRIO: FOLHA: 05 DATA: 05/2016

DIMENSÕES

QUADRA

05

LIMITES E CONFRONTAÇÕES

Nº do Lote	FRENTE	FUNDOS	LATERAL DIREITA	LATERAL ESQUERDA	ÁREA M²	FRENTE	FUNDOS	LATERAL DIREITA	LATERAL ESQUERDA
01	13,30	13,30	20,00	20,00	266,00	Rua Bergamo	Lote 08	Rua Italia	Lote 02
02	13,30	13,30	20,00	20,00	266,00	Rua Bergamo	Lote 07	Lote 01	Lote 03
03	13,30	13,30	20,00	20,00	266,00	Rua Bergamo	Lote 06	Lote 02	Lote 04
04	13,30	13,30	20,00	20,00	266,00	Rua Bergamo	Lote 05	Lote 03	R. Aguas Formosas
05	13,30	13,30	20,00	20,00	266,00	Rua Monte Belo	Lote 04	R. Aguas Formosas	Lote 06
06	13,30	13,30	20,00	20,00	266,00	Rua Monte Belo	Lote 03	Lote 05	Lote 07
07	13,30	13,30	20,00	20,00	266,00	Rua Monte Belo	Lote 02	Lote 06	Lote 08
08	13,30	13,30	20,00	20,00	266,00	Rua Monte Belo	Lote 01	Lote 07	Rua Italia

OBS:

99



16.03.2016 13:02:2016 12:54 00000294

MEMORIAL DESCRITIVO

CIDADE: JOÃO MONLEVADE BAIRRO: 1º DE MAIO LOTEAMENTO:

PROPRIETÁRIO: FOLHA: 06 DATA: 05/2016

Nº do Lote		DIMENSÕES					QUADRA	LIMITES E CONFRONTAÇÕES				
		FRENTE	FUNDOS	LATERAL DIREITA	LATERAL ESQUERDA	ÁREA M²		FRENTE	FUNDOS	LATERAL DIREITA	LATERAL ESQUERDA	
01	13,30	13,30	13,30	20,00	20,00	266,00	Rua Bergamo	PMJM	R. Águas Formosas	Lote 02		
02	13,30	13,30	13,30	20,00	20,00	266,00	Rua Bergamo	PMJM	Lote 01	Lote 03		
03	13,30	13,30	13,30	20,00	20,00	266,00	Rua Bergamo	PMJM	Lote 02	Lote 04		
04	13,30	13,30	13,30	20,00	20,00	266,00	Rua Bergamo	PMJM	Lote 03	Lote 05		
05	13,30	13,30	13,30	20,00	20,00	266,00	Rua Bergamo	PMJM	Lote 04	Lote 06		
06	13,30	13,30	13,30	20,00	20,00	266,00	Rua Bergamo	PMJM	Lote 05	Lote 07		
07	11,90	11,90	11,90	20,00	20,00	238,00	Rua Bergamo	PMJM	Lote 06	Lote 08		
08	12,10	12,10	12,10	20,00	20,00	242,00	Rua Bergamo	PMJM	Lote 07	Lote 09		
09	11,75	11,75	11,75	20,00	20,00	235,00	Rua Bergamo	PMJM	Lote 08	Lote 10		
10	12,55	12,55	12,55	20,00	20,00	251,00	Rua Bergamo	PMJM	Lote 09	Lote 11		
11	12,10	12,10	12,10	20,00	20,00	242,00	Rua Bergamo	PMJM	Lote 10	Lote 12		
12	12,10	12,10	12,10	20,00	20,00	242,00	Rua Bergamo	PMJM	Lote 11	Lote 13		
13	11,60	11,60	11,60	20,00	20,00	232,00	Rua Bergamo	PMJM	Lote 12	Lote 14		
14	11,75	11,75	11,75	20,00	20,00	235,00	Rua Bergamo	PMJM	Lote 13	Lote 15		
15	12,30	12,30	12,30	20,00	20,00	246,00	Rua Bergamo	PMJM	Lote 14	Rua Mendes Pimentel		
16	12,40	12,40	12,40	20,00	20,00	248,00	Águas Formosas	PMJM	PMJM	Lote 01, parte lote 02		

OBS:

100



MEMORIAL DESCRITIVO

CIDADE: JOÃO MONLEVADE

BAIRRO: 1º DE MAIO

LOTEAMENTO:

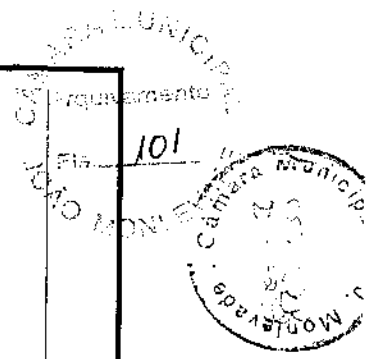
PROPRIETÁRIO:

FOLHA: 07

DATA: 05/2016

		DIMENSÕES				LIMITES E CONFRONTAÇÕES				
		FUNDOS	LATERAL DIREITA	LATERAL ESQUERDA	ÁREA M ²	FRENTE	FUNDOS	LATERAL DIREITA	LATERAL ESQUERDA	
QUADRA		07								
Nº do Lote	FRENTE	FUNDOS	LATERAL DIREITA	LATERAL ESQUERDA	ÁREA M ²	FRENTE	FUNDOS	LATERAL DIREITA	LATERAL ESQUERDA	
01	12,00	12,00	20,00	20,00	240,00	Rua Bergamo	Lote 10	Lote 02	Rua Italia	
02	12,00	12,00	20,00	20,00	240,00	Rua Bergamo	Lote 11	Lote 03	Lote 01	
03	12,00	12,00	20,00	20,00	240,00	Rua Bergamo	Lote 12	Lote 04	Lote 02	
04	12,00	12,00	20,00	20,00	240,00	Rua Bergamo	Lote 13	Lote 05	Lote 03	
05	12,00	12,00	20,00	20,00	240,00	Rua Bergamo	Lote 14	Lote 06	Lote 04	
06	12,00	12,00	20,00	20,00	240,00	Rua Bergamo	Lote 15	Lote 07	Lote 05	
07	12,00	12,00	20,00	20,00	240,00	Rua Bergamo	Lote 16	Lote 08	Lote 06	
08	12,00	12,00	20,00	20,00	240,00	Rua Bergamo	Lote 17	Lote 09	Lote 07	
09	12,00	12,00	20,00	20,00	240,00	Rua Bergamo	Lote 18	Lote 20/Lote 19	Lote 08	
10	12,00	12,00	20,00	20,00	240,00	Rua Monte Belo	Lote 01	Rua Italia	Lote 11	
11	12,00	12,00	20,00	20,00	240,00	Rua Monte Belo	Lote 02	Lote 10	Lote 12	
12	12,00	12,00	20,00	20,00	240,00	Rua Monte Belo	Lote 03	Lote 11	Lote 13	
13	12,00	12,00	20,00	20,00	240,00	Rua Monte Belo	Lote 04	Lote 12	Lote 14	
14	12,00	12,00	20,00	20,00	240,00	Rua Monte Belo	Lote 05	Lote 13	Lote 15	

OBS:

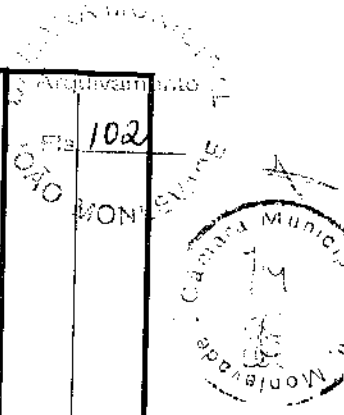


MEMORIAL DESCRITIVO

CIDADE: JOÃO MONLEVADE **BAIRRO:** 1º DE MAIO **LOTEAMENTO:**

PROPRIETÁRIO: **FOLHA:** 08 **DATA:** 05/2016

		DIMENSÕES				LIMITES E CONFRONTAÇÕES			
		QUADRA				07			
Nº do Lote	FRENTE	FUNDOS	LATERAL DIREITA	LATERAL ESQUERDA	ÁREA M²	FRENTE	FUNDOS	LATERAL DIREITA	LATERAL ESQUERDA
15	12,00	12,00	20,00	20,00	240,00	Rua Monte Belo	Lote 06	Lote 14	Lote 16
16	12,00	12,00	20,00	20,00	240,00	Rua Monte Belo	Lote 07	Lote 15	Lote 17
17	12,00	12,00	20,00	20,00	240,00	Rua Monte Belo	Lote 08	Lote 16	Lote 18
18	12,00	12,00	20,00	20,00	240,00	Rua Monte Belo	Lote 09	Lote 17	Lote 19/R. Monte Belo
19	14,20	14,20	17,00	17,00	241,40	Rua Mendes Pimentel	Lote 16/Lote 09	Rua Monte Belo	Lote 20
20	14,20	14,20	17,00	17,00	241,40	Rua Mendes Pimentel	Lote 09	Lote 19	Rua Bergamo
OBS:									



MEMORIAL DESCRITIVO

CIDADE: JOÃO MONLEVADE **BAIRRO:** 1º DE MAIO

LOTEAMENTO:

PROPRIETÁRIO:

FOLHA: 09

DATA: 05/2016

LIMITES E CONFRONTAÇÕES

DIMENSÕES

QUADRA

08


Nº do Lote	DIMENSÕES				ÁREA M²	LIMITES E CONFRONTAÇÕES			
	FRENTE	FUNDOS	LATERAL DIREITA	LATERAL ESQUERDA		FRENTE	FUNDOS	LATERAL DIREITA	LATERAL ESQUERDA
01	11,00	11,00	22,00	22,00	242,00	Rua Monte Belo	Bairro Estrela Dalva	Lote 02	Rua Itália
02	11,00	11,00	22,00	22,00	242,00	Rua Monte Belo	Bairro Estrela Dalva	Lote 03	Lote 01
03	11,00	11,00	22,00	22,00	242,00	Rua Monte Belo	Bairro Estrela Dalva	Lote 04	Lote 02
04	11,00	11,00	22,00	22,00	242,00	Rua Monte Belo	Bairro Estrela Dalva	Lote 05	Lote 03
05	11,00	11,00	22,00	22,00	242,00	Rua Monte Belo	Bairro Estrela Dalva	Lote 06	Lote 04
06	11,00	11,00	22,00	22,00	242,00	Rua Monte Belo	Bairro Estrela Dalva	Lote 07	Lote 05
07	11,00	11,00	22,00	22,00	242,00	Rua Monte Belo	Bairro Estrela Dalva	Lote 08	Lote 06
08	11,00	11,00	22,00	22,00	242,00	Rua Monte Belo	Bairro Estrela Dalva	Lote 09	Lote 07
09	11,00	11,00	22,00	22,00	242,00	Rua Monte Belo	Bairro Estrela Dalva	Lote 10	Lote 08
10	11,00	11,00	22,00	22,00	242,00	Rua Monte Belo	Bairro Estrela Dalva	Igreja/R. Mendes Pimentel	Lote 09

OBS:

103



000000001



ANEXO

2. MEMORIAL DESCRITIVO DOS LOTES

2.3 BAIRRO ESTRELA D'ALVA


MEMORIAL DESCRITIVO

CIDADE: JOÃO MONLEVADE **BAIRRO:** ESTRELA D'ALVA **LOTEAMENTO:**

PROPRIETÁRIO: **FOLHA:** 01 **DATA:** 05/2016

DIMENSÕES		QUADRA		LIMITES E CONFRONTAÇÕES									
				01	FRENTE	FUNDOS	LATERAL DIREITA	LATERAL ESQUERDA	FRENTE	FUNDOS	LATERAL DIREITA	LATERAL ESQUERDA	
Nº do Lote	FRENTE	FUNDOS	LATERAL DIREITA	LATERAL ESQUERDA	ÁREA M ²	FRENTE	FUNDOS	LATERAL DIREITA	LATERAL ESQUERDA	FRENTE	FUNDOS	LATERAL DIREITA	LATERAL ESQUERDA
01	10,00	10,00	24,00	24,00	240,00	Rua Cruzeiro do Sul	Bairro Santa Cecília	R. Capricórnio	Lote 02	Rua Cruzeiro do Sul	Bairro Santa Cecília	Lote 01	Lote 02
02	10,00	10,00	24,00	24,00	240,00	Rua Cruzeiro do Sul	Bairro Santa Cecília	Lote 01	Lote 03	Rua Cruzeiro do Sul	Bairro Santa Cecília	Lote 02	Lote 03
03	10,00	10,00	24,00	24,00	240,00	Rua Cruzeiro do Sul	Bairro Santa Cecília	Lote 02	Lote 04	Rua Cruzeiro do Sul	Bairro Santa Cecília	Lote 03	Lote 04
04	10,00	10,00	24,00	24,00	240,00	Rua Cruzeiro do Sul	Bairro Santa Cecília	Lote 03	Lote 05	Rua Cruzeiro do Sul	Bairro Santa Cecília	Lote 04	Lote 05
05	10,00	10,00	24,00	24,00	240,00	Rua Cruzeiro do Sul	Bairro Santa Cecília	Lote 04	Lote 06	Rua Cruzeiro do Sul	Bairro Santa Cecília	Lote 05	Lote 06
06	10,00	10,00	24,00	24,00	240,00	Rua Cruzeiro do Sul	Bairro Santa Cecília	Lote 05	Lote 07	Rua Cruzeiro do Sul	Bairro Santa Cecília	Lote 06	Lote 07
07	10,00	10,00	24,00	24,00	240,00	Rua Cruzeiro do Sul	Bairro Santa Cecília	Lote 06	Lote 08	Rua Cruzeiro do Sul	Bairro Santa Cecília	Lote 07	Lote 08
08	10,00	10,00	24,00	24,00	240,00	Rua Cruzeiro do Sul	Bairro Santa Cecília	Lote 07	Lote 09	Rua Cruzeiro do Sul	Bairro Santa Cecília	Lote 08	Lote 09
09	10,00	10,00	24,00	24,00	240,00	Rua Cruzeiro do Sul	Bairro Santa Cecília	Lote 08	Lote 10	Rua Cruzeiro do Sul	Bairro Santa Cecília	Lote 09	Lote 10
10	10,00	10,00	24,00	24,00	240,00	Rua Cruzeiro do Sul	Bairro Santa Cecília	Lote 09	Lote 11	Rua Cruzeiro do Sul	Bairro Santa Cecília	Lote 10	Lote 11
11	10,00	10,00	24,00	24,00	240,00	Rua Cruzeiro do Sul	Bairro Santa Cecília	Lote 10	Lote 12	Rua Cruzeiro do Sul	Bairro Santa Cecília	Lote 11	Lote 12
12	10,00	10,00	24,00	24,00	240,00	Rua Cruzeiro do Sul	Bairro Santa Cecília	Lote 11	Lote 13	Rua Cruzeiro do Sul	Bairro Santa Cecília	Lote 12	Lote 13
13	10,00	10,00	24,00	24,00	240,00	Rua Cruzeiro do Sul	Bairro Santa Cecília	Lote 12	Lote 14	Rua Cruzeiro do Sul	Bairro Santa Cecília	Lote 13	Lote 14
14	10,00	10,00	24,00	24,00	240,00	Rua Cruzeiro do Sul	Bairro Santa Cecília	Lote 13	Lote 15	Rua Cruzeiro do Sul	Bairro Santa Cecília	Lote 14	Lote 15

OBS:



MEMORIAL DESCRITIVO

CIDADE: JOÃO MONLEVADE BAIRRO: ESTRELA D'ALVA LOTEAMENTO:

PROPRIETÁRIO: FOLHA: 02 DATA: 05/2016

LIMITES E CONFRONTAÇÕES


QUADRA

01

DIMENSÕES

Nº do Lote	DIMENSÕES				FUNDOS	FRETE	LIMITES E CONFRONTAÇÕES		
	FRENTE	LATERAL DIREITA	LATERAL ESQUERDA	ÁREA M²			LATERAL DIREITA	FUNDOS	LATERAL ESQUERDA
15	10,00	24,00	24,00	240,00	Rua Cruzeiro do Sul	Bairro Santa Cecília	Lote 14	Lote 16	
16	10,00	24,00	24,00	240,00	Rua Cruzeiro do Sul	Bairro Santa Cecília	Lote 15	Lote 17	
17	10,00	24,00	24,00	240,00	Rua Cruzeiro do Sul	Bairro Santa Cecília	Lote 16	R. Orion	

OBS:




MEMORIAL DESCRITIVO

CIDADE: JOÃO MONLEVADE **BAIRRO:** ESTRELA D'ALVA **LOTEAMENTO:**

PROPRIETÁRIO: **FOLHA:** 03 **DATA:** 05/2016

		DIMENSÕES				LIMITES E CONFRONTAÇÕES			
		QUADRA							
		02							
Nº do Lote	FRENTE	FUNDOS	LATERAL DIREITA	LATERAL ESQUERDA	ÁREA M²	FRENTE	FUNDOS	LATERAL DIREITA	LATERAL ESQUERDA
01	10,00	10,00	24,00	24,00	240,00	Rua Cruzeiro do Sul	Bairro Santa Cecilia	R. Orion	Lote 02
02	10,00	10,00	24,00	24,00	240,00	Rua Cruzeiro do Sul	Bairro Santa Cecilia	Lote 01	Lote 03
03	10,00	10,00	24,00	24,00	240,00	Rua Cruzeiro do Sul	Bairro Santa Cecilia	Lote 02	Lote 04
04	10,00	10,00	24,00	24,00	240,00	Rua Cruzeiro do Sul	Bairro Santa Cecilia	Lote 03	Lote 05
05	10,00	10,00	24,00	24,00	240,00	Rua Cruzeiro do Sul	Bairro Santa Cecilia	Lote 04	Lote 06
06	10,00	10,00	24,00	24,00	240,00	Rua Cruzeiro do Sul	Bairro Santa Cecilia	Lote 05	Passarela
OBS:									




MEMORIAL DESCRITIVO

CIDADE: JOÃO MONLEVADE **BAIRRO:** ESTRELA D'ALVA **LOTEAMENTO:**

PROPRIETÁRIO: **FOLHA:** 04 **DATA:** 05/2016

DIMENSÕES		QUADRA		LIMITES E CONFRONTAÇÕES					
		03		FRETE	FUNDOS	FRENTE	FUNDOS	LATERAL DIREITA	LATERAL ESQUERDA
Nº do Lote	FRETE	FUNDOS	LATERAL DIREITA	LATERAL ESQUERDA	ÁREA M ²	FRENTE	FUNDOS	LATERAL DIREITA	LATERAL ESQUERDA
01	12,00	12,00	20,00	20,00	240,00	Rua Capricórnio	Lote 06	R. Cruzeiro do Sul	Lote 02
06	10,00	10,00	24,00	24,00	240,00	Rua Cruzeiro do Sul	Lote 05	Lote 08	Lote 01 - Lote 02
08	10,00	10,00	24,00	24,00	240,00	Rua Cruzeiro do Sul	Lote 07	Lote 10	Lote 06
10	10,00	10,00	24,00	24,00	240,00	Rua Cruzeiro do Sul	Lote 09	Lote 12	Lote 08
12	10,00	10,00	24,00	24,00	240,00	Rua Cruzeiro do Sul	Lote 11	Lote 14	Lote 10
14	10,00	10,00	24,00	24,00	240,00	Rua Cruzeiro do Sul	Lote 13	Lote 16	Lote 12
16	10,00	10,00	24,00	24,00	240,00	Rua Cruzeiro do Sul	Lote 15	Lote 18	Lote 14
18	10,00	10,00	24,00	24,00	240,00	Rua Cruzeiro do Sul	Lote 17	Lote 20	Lote 16
20	10,00	10,00	24,00	24,00	240,00	Rua Cruzeiro do Sul	Lote 19	Lote 22	Lote 18
22	10,00	10,00	24,00	24,00	240,00	Rua Cruzeiro do Sul	Lote 21	Lote 24	Lote 20
24	10,00	10,00	24,00	24,00	240,00	Rua Cruzeiro do Sul	Lote 23	Lote 26	Lote 22
26	10,00	10,00	24,00	24,00	240,00	Rua Cruzeiro do Sul	Lote 25	Lote 28	Lote 24
28	10,00	10,00	24,00	24,00	240,00	Rua Cruzeiro do Sul	Lote 27	Lote 30	Lote 26
30	10,00	10,00	24,00	24,00	240,00	Rua Cruzeiro do Sul	Lote 29	Lote 32	Lote 28

OBS:




MEMORIAL DESCRITIVO

CIDADE: JOÃO MONLEVADE	BAIRRO: ESTRELA D'ALVA	LOTEAMENTO:
-------------------------------	-------------------------------	--------------------

PROPRIETÁRIO:	FOLHA: 05	DATA: 05/2016
----------------------	------------------	----------------------

		DIMENSÕES				QUADRA	LIMITES E CONFRONTAÇÕES					
		FRENTE	FUNDOS	LATERAL DIREITA	LATERAL ESQUERDA		ÁREA M ²	FRENTE	FUNDOS	LATERAL DIREITA	LATERAL ESQUERDA	
Nº do Lote												
32	10,00	10,00	24,00	24,00	240,00	Rua Cruzeiro do Sul	Lote 31	Lote 35 - Lote 36	Lote 30			
36	12,00	12,00	20,00	20,00	240,00	Rua Orion	Lote 32	Rua 35	Rua Cruzeiro do Sul			
02	12,00	12,00	20,00	20,00	240,00	Rua Capricórnio	Lote 06	Lote 01	Lote 03			
03	12,00	12,00	20,00	20,00	240,00	Rua Capricórnio	Lote 05	Lote 02	Lote 04			
04	12,00	12,00	20,00	20,00	240,00	Rua Capricórnio	Lote 05	Lote 03	Rua Sagitário			
05	10,00	10,00	24,00	24,00	240,00	Rua Sagitário	Lote 06	Lote 03 - Lote 04	Lote 07			
07	10,00	10,00	24,00	24,00	240,00	Rua Sagitário	Lote 08	Lote 05	Lote 09			
09	10,00	10,00	24,00	24,00	240,00	Rua Sagitário	Lote 10	Lote 07	Lote 11			
11	10,00	10,00	24,00	24,00	240,00	Rua Sagitário	Lote 12	Lote 09	Lote 13			
13	10,00	10,00	24,00	24,00	240,00	Rua Sagitário	Lote 14	Lote 11	Lote 15			
15	10,00	10,00	24,00	24,00	240,00	Rua Sagitário	Lote 16	Lote 13	Lote 17			
17	10,00	10,00	24,00	24,00	240,00	Rua Sagitário	Lote 18	Lote 15	Lote 19			
19	10,00	10,00	24,00	24,00	240,00	Rua Sagitário	Lote 20	Lote 17	Lote 21			
21	10,00	10,00	24,00	24,00	240,00	Rua Sagitário	Lote 22	Lote 19	Lote 23			

OBS:



MEMORIAL DESCRITIVO

LOTEAMENTO:

BAIRRO: ESTRELA D'ALVA

CIDADE: JOÃO MONLEVADE

DATA: 05/2016

FOLHA: 06

PROPRIETÁRIO:

LIMITES E CONFRONTAÇÕES

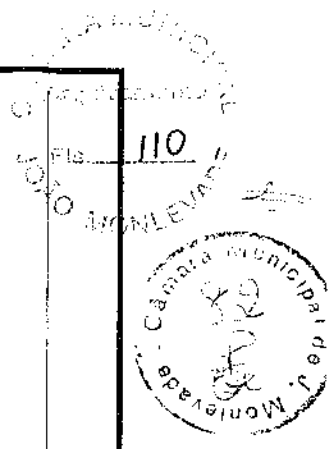
QUADRA

03

DIMENSÕES

Nº do Lote	DIMENSÕES				ÁREA M ²	LIMITES E CONFRONTAÇÕES			
	FRENTE	FUNDOS	LATERAL DIREITA	LATERAL ESQUERDA		FRENTE	FUNDOS	LATERAL DIREITA	LATERAL ESQUERDA
23	10,00	10,00	24,00	24,00	240,00	Rua Sagitário	Lote 24	Lote 21	Lote 25
25	10,00	10,00	24,00	24,00	240,00	Rua Sagitário	Lote 26	Lote 23	Lote 27
27	10,00	10,00	24,00	24,00	240,00	Rua Sagitário	Lote 28	Lote 25	Lote 29
29	10,00	10,00	24,00	24,00	240,00	Rua Sagitário	Lote 30	Lote 27	Lote 31
31	10,00	10,00	24,00	24,00	240,00	Rua Sagitário	Lote 32	Lote 29	Lote 33 - Lote 34
33	12,00	12,00	20,00	20,00	240,00	Rua Orion	Lote 31	Rua Sagitário	Lote 34
34	12,00	12,00	20,00	20,00	240,00	Rua Orion	Lote 31	Lote 33	Lote 35
35	12,00	12,00	20,00	20,00	240,00	Rua Orion	Lote 32	Lote 34	Lote 36
36	12,00	12,00	20,00	20,00	240,00	Rua Orion	Lote 32	Lote 35	Rua Cruzeiro do Sul

OBS:



MEMORIAL DESCRITIVO

CIDADE: JOÃO MONLEVADE

BAIRRO: ESTRELA D'ALVA

LOTEAMENTO:

PROPRIETÁRIO:

FOLHA: 07

DATA: 05/2016

DIMENSÕES		QUADRA		LIMITES E CONFRONTAÇÕES						
				04	ÁREA M²	FRENTE	FUNDOS	LATERAL DIREITA	LATERAL ESQUERDA	LATERAL ESQUERDA
Nº do Lote	FRENTE	FUNDOS	LATERAL DIREITA	LATERAL ESQUERDA	ÁREA M²	FRENTE	FUNDOS	LATERAL DIREITA	LATERAL ESQUERDA	
01	12,00	12,00	20,00	20,00	240,00	Rua Orion	Lote 06	Rua Cruzeiro do Sul	Lote 02	
02	12,00	12,00	20,00	20,00	240,00	Rua Orion	Lote 06	Lote 01	Lote 03	
03	12,00	12,00	20,00	20,00	240,00	Rua Orion	Lote 05	Lote 02	Lote 04	
04	12,00	12,00	20,00	20,00	240,00	Rua Orion	Lote 05	Lote 03	Rua Sagitário	
05	8,41	20,00	24,00	27,0	351,00	Rua Sagitário	Lote 06 - Lote 07	Lote 03 - Lote 04	Lote 17	
06	10,00	10,00	24,00	24,00	240,00	Rua Cruzeiro do Sul	Lote 05	Lote 07	Lote 01 - Lote 02	
07	10,00	10,00	24,00	24,00	240,00	Rua Cruzeiro do Sul	Lote 05	Lote 08	Lote 06	
08	25,80	PMJM	24,00	24,00	308,00	Rua Cruzeiro do Sul	PMJM	Lote 09	Lote 07	
09	10,00	10,00	24,00	24,00	240,00	Rua Cruzeiro do Sul	Lote 17	Lote 10	Lote 08	
10	10,00	10,00	24,00	24,00	240,00	Rua Cruzeiro do Sul	Lote 17	Lote 11	Lote 09	
11	10,00	10,00	24,00	24,00	240,00	Rua Cruzeiro do Sul	Lote 16	Lote 12 - Lote 13	Lote 10	
12	12,00	12,00	20,00	20,00	240,00	Rua Gêmeos	Lote 11	Lote 13	Rua Cruzeiro do Sul	
13	12,00	12,00	20,00	20,00	240,00	Rua Gêmeos	Lote 11	Lote 14	Lote 12	
14	12,00	12,00	20,00	20,00	240,00	Rua Gêmeos	Lote 16	Lote 15	Lote 13	

OBS:



MEMORIAL DESCRITIVO

CIDADE: JOÃO MONLEVADE **BAIRRO:** ESTRELA D'ALVA

LOTEAMENTO:

PROPRIETÁRIO:

FOLHA: 08

DATA: 05/2016

DIMENSÕES


LIMITES E CONFRONTAÇÕES

QUADRA

04

Nº do Lote	FRENTE	FUNDOS	LATERAL DIREITA	LATERAL ESQUERDA	ÁREA M ²	FRENTE	FUNDOS	LATERAL DIREITA	LATERAL ESQUERDA
15	12,00	12,00	20,00	20,00	240,00	Rua Gêmeos	Lote 16	Rua Sagitário	Lote 14
16	10,00	10,00	24,00	24,00	240,00	Rua Sagitário	Lote 11	Lote 17	Lote 14 - Lote 15
17	7,41	20,00	27,00	24,00	327,00	Rua Sagitário	Lote 09 - Lote 10	Lote 05	Lote 16

OBS:




MEMORIAL DESCRITIVO

CIDADE: JOÃO MONLEVADE	BAIRRO: ESTRELA D'ALVA	LOTEAMENTO:	
PROPRIETÁRIO:		FOLHA: 09	DATA: 05/2016

		DIMENSÕES				QUADRA	LIMITES E CONFRONTAÇÕES			
		FRENTE	FUNDOS	LATERAL DIREITA	LATERAL ESQUERDA	05	FRENTE	FUNDOS	LATERAL DIREITA	LATERAL ESQUERDA
01	12,00	12,00	20,00	20,00	240,00	Rua Gêmeos	Lote 06	Rua Cruzeiro do Sul	Lote 02	
02	12,00	12,00	20,00	20,00	240,00	Rua Gêmeos	Lote 06	Lote 01	Lote 03	
03	12,00	12,00	20,00	20,00	240,00	Rua Gêmeos	Lote 05	Lote 02	Lote 04	
04	12,00	12,00	20,00	20,00	240,00	Rua Gêmeos	Lote 05	Lote 03	Rua Sagitário	
05	10,00	10,00	24,00	24,00	240,00	Rua Sagitário	Lote 06	Lote 03 - Lote 04	Lote 07	
07	10,00	10,00	24,00	24,00	240,00	Rua Sagitário	Lote 08	Lote 05	Lote 09	
09	10,00	10,00	24,00	24,00	240,00	Rua Sagitário	Lote 10	Lote 07	Lote 11	
11	10,00	10,00	24,00	24,00	240,00	Rua Sagitário	Lote 12	Lote 09	Lote 13	
13	10,00	10,00	24,00	24,00	240,00	Rua Sagitário	Lote 14	Lote 11	Lote 15	
15	10,00	10,00	24,00	24,00	240,00	Rua Sagitário	Lote 16	Lote 13	Lote 17 - Lote 18	
17	12,00	12,00	20,00	20,00	240,00	Rua Andrômeda	Lote 15	Rua Sagitário	Lote 18	
18	12,00	12,00	20,00	20,00	240,00	Rua Andrômeda	Lote 15	Lote 17	Lote 19	
19	12,00	12,00	20,00	20,00	240,00	Rua Andrômeda	Lote 16	Lote 18	Lote 20	
20	12,00	12,00	20,00	20,00	240,00	Rua Andrômeda	Lote 16	Lote 19	Rua Cruzeiro do Sul	

OBS:



MEMORIAL DESCRITIVO

CIDADE: JOÃO MONLEVADE **BAIRRO:** ESTRELA D'ALVA **LOTEAMENTO:**

PROPRIETÁRIO: **FOLHA:** 10 **DATA:** 05/2016

		DIMENSÕES				QUADRA	LIMITES E CONFRONTAÇÕES			
		FRENTE	FUNDOS	LATERAL DIREITA	LATERAL ESQUERDA	05	FRENTE	FUNDOS	LATERAL DIREITA	LATERAL ESQUERDA
06	10,00	10,00	24,00	24,00	240,00	Rua Cruzeiro do Sul	Lote 05	Lote 08	Lote 01 – Lote 02	
08	10,00	10,00	24,00	24,00	240,00	Rua Cruzeiro do Sul	Lote 07	Lote 10	Lote 06	
10	10,00	10,00	24,00	24,00	240,00	Rua Cruzeiro do Sul	Lote 09	Lote 12	Lote 08	
12	10,00	10,00	24,00	24,00	240,00	Rua Cruzeiro do Sul	Lote 11	Lote 14	Lote 10	
14	10,00	10,00	24,00	24,00	240,00	Rua Cruzeiro do Sul	Lote 13	Lote 16	Lote 12	
16	10,00	10,00	24,00	24,00	240,00	Rua Cruzeiro do Sul	Lote 15	Lote 19 – Lote 20	Lote 16	
OBS:										




MEMORIAL DESCRITIVO

CIDADE: JOÃO MONLEVADE	BAIRRO: ESTRELA D'ALVA	LOTEAMENTO:
-------------------------------	-------------------------------	--------------------

PROPRIETÁRIO:	FOLHA: 11	DATA: 05/2016
----------------------	------------------	----------------------

		DIMENSÕES				LIMITES E CONFRONTAÇÕES				
		FRENTE	FUNDOS	LATERAL DIREITA	LATERAL ESQUERDA	ÁREA M ²	FRENTE	FUNDOS	LATERAL DIREITA	LATERAL ESQUERDA
QUADRA		06								
Nº do Lote	FRENTE	FUNDOS	LATERAL DIREITA	LATERAL ESQUERDA	ÁREA M ²	FRENTE	FUNDOS	LATERAL DIREITA	LATERAL ESQUERDA	
01	20,00	PMJM	35,98	44,95	351,00	Rua Hércules	PMJM	Lote 02	Lote 02	
02	18,55	PMJM	36,57	35,98	324,00	Rua Hércules	PMJM	Lotes 03, 04, 05 e 06	Lote 01	
03	13,52	6,38	24,00	25,03	239,00	Rua Orion	Lote 02	Lote 04	Rua Hércules	
04	10,00	10,00	24,00	24,00	240,00	Rua Orion	Lote 02	Lote 05	Lote 03	
05	10,00	10,00	24,00	24,00	240,00	Rua Orion	Lote 02	Lote 06	Lote 04	
06	10,00	10,00	24,00	24,00	240,00	Rua Orion	Lote 02	Lote 07	Lote 05	
07	10,00	10,00	24,00	24,00	240,00	Rua Orion	Area pública	Lote 08	Lote 06	
08	10,00	10,00	24,00	24,00	240,00	Rua Orion	Area pública	Lote 09	Lote 07	
09	10,00	10,00	24,00	24,00	240,00	Rua Orion	Area pública	Lote 10	Lote 08	
10	10,00	10,00	24,00	24,00	240,00	Rua Orion	Area pública	Lote 11	Lote 09	
11	10,00	10,00	24,00	24,00	240,00	Rua Orion	Area pública	Lote 12	Lote 10	
12	10,00	10,00	24,00	24,00	240,00	Rua Orion	Area pública	Lote 13	Lote 11	
13	10,00	10,00	24,00	24,00	240,00	Rua Orion	Area pública	Lote 14	Lote 12	
14	10,00	10,00	24,00	24,00	240,00	Rua Orion	Area pública	Lote 15	Lote 13	

OBS:	115
-------------	-----




MEMORIAL DESCRITIVO

CIDADE: JOÃO MONLEVADE	BAIRRO: ESTRELA D'ALVA	LOTEAMENTO:
-------------------------------	-------------------------------	--------------------

PROPRIETÁRIO:	FOLHA: 12	DATA: 05/2016
----------------------	------------------	----------------------

		DIMENSÕES					LIMITES E CONFRONTAÇÕES				
		QUADRA 06									
Nº do Lote	FRENTE	FUNDOS	LATERAL DIREITA	LATERAL ESQUERDA	ÁREA M²	FRENTE	FUNDOS	LATERAL DIREITA	LATERAL ESQUERDA		
15	10,00	10,00	24,00	24,00	240,00	Rua Orion	Lote 17	Lote 16	Lote 14		
16	7,35	16,56	25,58	24,00	286,00	Rua Sagitário	Lote 15	Lote 17	Rua Orion		
17	17,80	2,27	24,00	28,56	240,00	Rua Sagitário	Area pública	Lote 18	Lote 15 e 16		
18	10,00	10,00	24,00	24,00	240,00	Rua Sagitário	Area pública	Lote 19	Lote 17		
19	10,00	10,00	24,00	24,00	240,00	Rua Sagitário	Area pública	Lote 20	Lote 18		
20	10,00	10,00	24,00	24,00	240,00	Rua Sagitário	Area pública	Area pública	Lote 19		

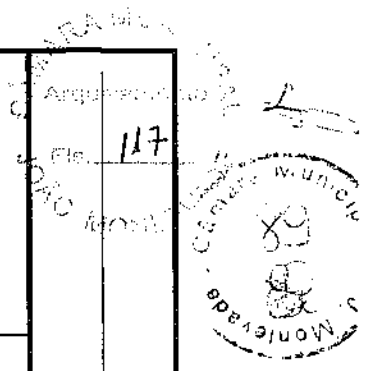
OBS:



MEMORIAL DESCRITIVO

CIDADE: JOÃO MONLEVADE	BAIRRO: ESTRELA D'ALVA	LOTEAMENTO:	
PROPRIETÁRIO:		FOLHA: 13	DATA: 05/2016

DIMENSÕES		QUADRA	LIMITES E CONFRONTAÇÕES			
Nº do Lote	ÁREA M²	07	FRENTE	FUNDOS	LATERAL DIREITA	LATERAL ESQUERDA
01	30,00	274,00	Rua Aquário	Rua Sagitário	Rua Sagitário	Lote 02
02	14,00	241,00	Rua Aquário	Rua Sagitário	Lote 01	Lote 03
03	11,00	240,00	Rua Aquário	Rua Sagitário	Lote 02	Lote 04
04	10,50	241,00	Rua Aquário	Lote 12	Lote 03	Lote 05
05	10,50	241,00	Rua Aquário	Lote 12	Lote 04	Lote 06
06	10,50	241,00	Rua Aquário	Lote 12	Lote 05	Lote 07
07	10,50	241,00	Rua Aquário	Lote 12 - Lote 10	Lote 06	Lote 08
08	10,50	241,00	Rua Aquário	Lote 10	Lote 07	Lote 09
09	10,50	241,00	Rua Aquário	Lote 10	Lote 08	Rua Orion
10	10,00	240,00	Rua Orion	Lote 12	Lotes 07, 08 e 09	Lote 11
11	14,24	259,00	Rua Orion	Lote 12	Lote 10	Rua Sagitário
12	42,65	337,00	Rua Sagitário	Lotes 04, 05, 06 e 07	Lote 10 - Lote 11	Lote 03
OBS:						



MEMORIAL DESCRITIVO

CIDADE: JOÃO MONLEVADE **BAIRRO:** ESTRELA D'ALVA **LOTEAMENTO:**

PROPRIETÁRIO: **FOLHA:** 14 **DATA:** 05/2016

		DIMENSÕES				LIMITES E CONFRONTAÇÕES				
		FRENTE	FUNDOS	LATERAL DIREITA	LATERAL ESQUERDA	ÁREA M ²	FRENTE	FUNDOS	LATERAL DIREITA	LATERAL ESQUERDA
QUADRA		08								
Nº do Lote	FRENTE	FUNDOS	LATERAL DIREITA	LATERAL ESQUERDA	ÁREA M ²	FRENTE	FUNDOS	LATERAL DIREITA	LATERAL ESQUERDA	
01	8,30	10,15	24,00	24,00	217,79	Rua Centauro	Lote s/nº	Passagem	Lote 02	
02	10,00	10,00	24,00	24,00	240,00	Rua Centauro	Lote 03	Lote 01	Lote 04	
04	10,00	10,00	24,00	24,00	240,00	Rua Centauro	Lote 05	Lote 02	Lote 06	
06	10,00	10,00	24,00	24,00	240,00	Rua Centauro	Lote 07	Lote 04	Lote 08	
08	10,00	10,00	24,00	24,00	240,00	Rua Centauro	Lote 09	Lote 06	Lote 10	
10	10,00	10,00	24,00	24,00	240,00	Rua Centauro	Lote 11	Lote 08	Lote 12	
12	10,00	10,00	24,00	24,00	240,00	Rua Centauro	Lote 13	Lote 10	Lote 14	
14	10,00	10,00	24,00	24,00	240,00	Rua Centauro	Lote 15	Lote 12	Lote 16	
16	10,00	10,00	24,00	24,00	240,00	Rua Centauro	Lote 17	Lote 14	Lote 18	
18	10,00	10,00	24,00	24,00	240,00	Rua Centauro	Lote 19	Lote 16	Lote 20	
20	10,00	10,00	24,00	24,00	240,00	Rua Centauro	Lote 21	Lote 18	Lote 22	
22	10,00	10,00	24,00	24,00	240,00	Rua Centauro	Lote 23	Lote 20	Lote 24	
24	10,00	10,00	24,00	24,00	240,00	Rua Centauro	Lote 25	Lote 22	Lote 26	
26	10,00	10,00	24,00	24,00	240,00	Rua Centauro	Lote 27	Lote 24	Lote 28	
OBS:										



MEMORIAL DESCRITIVO

CIDADE: JOÃO MONLEVADE **BAIRRO:** ESTRELA D'ALVA **LOTEAMENTO:**

PROPRIETÁRIO: **FOLHA:** 15 **DATA:** 05/2016

		DIMENSÕES				QUADRA				LIMITES E CONFRONTAÇÕES											
		FRENTE	FUNDOS	LATERAL DIREITA	LATERAL ESQUERDA	ÁREA M ²															
						08															
Nº do Lote																					
28	10,00	10,00	24,00	24,00	240,00		Rua Centauro	Lote 29	Lote 26	Lote 30 - Lote 31											
34	12,40	10,15	22,05	19,00	231,36		Rua Sagitário	Lote 01	Lote 03	Rua Capricórnio											
03	10,00	10,00	24,00	22,05	240,00		Rua Aquário	Lote 02	Lote 05	Lote 34											
05	10,00	10,00	24,00	24,00	240,00		Rua Aquário	Lote 04	Lote 07	Lote 03											
07	10,00	10,00	24,00	24,00	240,00		Rua Aquário	Lote 06	Lote 09	Lote 05											
09	10,00	10,00	24,00	24,00	240,00		Rua Aquário	Lote 08	Lote 11	Lote 07											
11	10,00	10,00	24,00	24,00	240,00		Rua Aquário	Lote 10	Lote 13	Lote 09											
13	10,00	10,00	24,00	24,00	240,00		Rua Aquário	Lote 12	Lote 15	Lote 11											
15	10,00	10,00	24,00	24,00	240,00		Rua Aquário	Lote 14	Lote 17	Lote 13											
17	10,00	10,00	24,00	24,00	240,00		Rua Aquário	Lote 16	Lote 19	Lote 15											
19	10,00	10,00	24,00	24,00	240,00		Rua Aquário	Lote 18	Lote 21	Lote 17											
21	10,00	10,00	24,00	24,00	240,00		Rua Aquário	Lote 20	Lote 23	Lote 19											
23	10,00	10,00	24,00	24,00	240,00		Rua Aquário	Lote 22	Lote 25	Lote 21											
25	10,00	10,00	24,00	24,00	240,00		Rua Aquário	Lote 24	Lote 27	Lote 23											

OBS:

119



MEMORIAL DESCRITIVO

CIDADE: JOÃO MONLEVADE

BAIRRO: ESTRELA D'ALVA


LOTEAMENTO:

PROPRIETÁRIO:

FOLHA: 16

DATA: 05/2016

		DIMENSÕES				QUADRA	LIMITES E CONFRONTAÇÕES			
		FRENTE	FUNDOS	LATERAL DIREITA	LATERAL ESQUERDA	ÁREA M ²	FRENTE	FUNDOS	LATERAL DIREITA	LATERAL ESQUERDA
27	10,00	10,00	24,00	24,00	240,00	Rua Aquário	Lote 26	Lote 29	Lote 25	
29	10,00	10,00	24,00	24,00	240,00	Rua Aquário	Lote 28	Lote 32 - Lote 33	Lote 27	
30	12,00	12,00	20,00	20,00	240,00	Rua Orion	Lote 28	Rua Centauro	Lote 31	
31	12,00	12,00	20,00	20,00	240,00	Rua Orion	Lote 28	Lote 30	Lote 32	
32	12,00	12,00	20,00	20,00	240,00	Rua Orion	Lote 29	Lote 31	Lote 33	
33	12,00	12,00	20,00	20,00	240,00	Rua Orion	Lote 29	Lote 32	Rua Aquário	
OBS:										



MEMORIAL DESCRITIVO

CIDADE: JOÃO MONLEVADE **BAIRRO:** ESTRELA D'ALVA **LOTEAMENTO:**

PROPRIETÁRIO: **FOLHA:** 17 **DATA:** 05/2016

DIMENSÕES		QUADRA		LIMITES E CONFRONTAÇÕES					
		ÁREA M²	09						
Nº do Lote	FRENTE	FUNDOS	LATERAL DIREITA	LATERAL ESQUERDA	ÁREA M²	FRENTE	FUNDOS	LATERAL DIREITA	LATERAL ESQUERDA
01	15,35	8,22	25,03	24,00	282,00	Rua Capricórnio	Lote 08	Rua Capricórnio	Lote 02
02	10,70	10,70	24,00	24,00	257,00	Rua Capricórnio	Lote 08	Lote 01	Lote 03
03	10,70	10,70	24,00	24,00	257,00	Rua Capricórnio	Lote 07 e 08	Lote 02	Lote 04
04	10,70	10,70	24,00	24,00	257,00	Rua Capricórnio	Lote 07 e 08	Lote 03	Lote 05
05	10,70	10,70	24,00	24,00	257,00	Rua Capricórnio	Lote 07	Lote 04	Lote 06
06	10,70	10,70	24,00	24,00	257,00	Rua Capricórnio	Lote 07	Lote 05	Rua Hércules
07	10,00	10,04	29,42	28,75	292,00	Rua Hércules	Lotes 08 e 10	Lotes 4,5,6	Lote 09
09	10,00	10,10	28,75	27,29	280,00	Rua Hércules	Lotes 10 e 12	Lote 07	Lote 11
11	10,00	10,10	27,29	25,84	265,00	Rua Hércules	Lotes 12 e 14	Lote 09	Lote 13
13	11,00	11,11	25,84	24,25	275,00	Rua Hércules	Lotes 14 e 16	Lote 11	Lote 15
08	14,39	5,42	29,42	32,30	291,00	Rua Centauro	Lote 07	Lote 10	Lotes 1,2,3,4
10	10,00	10,00	27,96	29,42	287,00	Rua Centauro	Lotes 07 e 09	Lote 12	Lote 08
12	10,00	10,00	26,51	27,96	272,00	Rua Centauro	Lote 09 e 11	Lote 14	Lote 10
14	10,00	10,00	24,42	26,51	254,00	Rua Centauro	Lotes 11 e 13	Lote 16	Lote 12

OBS:



121

MEMORIAL DESCRITIVO

CIDADE: JOÃO MONLEVADE

BAIRRO: ESTRELA D'ALVA

LOTEAMENTO:

PROPRIETÁRIO:

FOLHA: 18

DATA: 05/2016

DIMENSÕES

QUADRA

09

LIMITES E CONFRONTAÇÕES

Nº do Lote	FRENTE	FUNDOS	LATERAL DIREITA	LATERAL ESQUERDA	ÁREA M ²	FRENTE	FUNDOS	LATERAL DIREITA	LATERAL ESQUERDA
15	11,00	11,11	24,25	22,65	258,00	Rua Hércules	Lotes 16, 18	Lote 13	Lote 17
17	12,00	12,12	22,65	20,91	261,00	Rua Hércules	Lotes 18, 20	Lote 15	Lote 19
19	13,00	13,13	20,91	19,02	259,00	Rua Hércules	Lotes 20, 22	Lote 17	Lote 21
21	15,00	15,15	19,02	16,84	269,00	Rua Hércules	Lotes 22, 24	Lote 19	Lote 23
23	17,64	17,86	16,84	14,28	274,00	Rua Hércules	Lotes 24, 25	Lote 21	Lote 26
25	18,50	14,50	14,28	16,34	247,00	Rua Hércules	Lote 23	Lote 26	Lote 24
16	10,00	10,00	23,60	24,42	240,00	Rua Centauro	Lotes 13, 15	Lote 18	Lote 14
18	11,00	11,00	22,01	23,60	250,00	Rua Centauro	Lotes 15, 17	Lote 20	Lote 16
20	12,00	12,00	20,26	22,01	253,00	Rua Centauro	Lotes 17, 19	Lote 22	Lote 18
22	13,00	13,00	18,38	20,26	251,00	Rua Centauro	Lotes 19, 21	Lote 24	Lote 20
24	14,00	14,00	16,34	18,38	243,00	Rua Centauro	Lotes 21, 23	Lote 25	Lote 22
26	10,00	10,65	24,93	28,56	325,00	Rua Centauro	Rua Hércules	Rua Orion	Lotes 23, 25

OBS:



122

MEMORIAL DESCRITIVO

CIDADE: JOÃO MONLEVADE **BAIRRO:** ESTRELA D'ALVA **LOTEAMENTO:**

PROPRIETÁRIO: **FOLHA:** 19 **DATA:** 05/2016

Nº do Lote		DIMENSÕES					QUADRA	LIMITES E CONFRONTAÇÕES		
		FRENTE	FUNDOS	LATERAL DIREITA	LATERAL ESQUERDA	ÁREA M²		FRENTE	FUNDOS	LATERAL DIREITA
01	11,50	13,00	11,20	10,00	10,00	130,00	Rua Hércules	Bairro Novo Cruzeiro	Lote 02	Rua Capricórnio
02	10,00	10,00	24,00	24,00	240,00	240,00	Rua Hércules	Bairro Novo Cruzeiro	Lote 03	Lote 01
03	10,00	10,00	24,00	24,00	240,00	240,00	Rua Hércules	Bairro Novo Cruzeiro	Lote 04	Lote 02
04	10,00	10,00	24,00	24,00	240,00	240,00	Rua Hércules	Bairro Novo Cruzeiro	Lote 05	Lote 03
05	10,00	10,00	24,00	24,00	240,00	240,00	Rua Hércules	Bairro Novo Cruzeiro	Lote 06	Lote 04
06	10,00	10,00	24,00	24,00	240,00	240,00	Rua Hércules	Bairro Novo Cruzeiro	Lote 07	Lote 05
07	10,00	10,00	24,00	24,00	240,00	240,00	Rua Hércules	Bairro Novo Cruzeiro	Lote 08	Lote 06
08	10,00	10,00	24,00	24,00	240,00	240,00	Rua Hércules	Bairro Novo Cruzeiro	Lote 09	Lote 07
09	10,00	10,00	24,00	24,00	240,00	240,00	Rua Hércules	Bairro Novo Cruzeiro	Lote 10	Lote 08
10	10,00	10,00	24,00	24,00	240,00	240,00	Rua Hércules	Bairro Novo Cruzeiro	Lote 11	Lote 09
11	10,00	10,00	24,00	24,00	240,00	240,00	Rua Hércules	Bairro Novo Cruzeiro	Lote 12	Lote 10
12	10,00	10,00	24,00	24,00	240,00	240,00	Rua Hércules	Bairro Novo Cruzeiro	Lote 13	Lote 11
13	10,00	10,00	24,00	24,00	240,00	240,00	Rua Hércules	Bairro Novo Cruzeiro	Lote 14	Lote 12
14	10,00	10,00	24,00	24,00	240,00	240,00	Rua Hércules	Bairro Novo Cruzeiro	Lote 15	Lote 13

OBS:



123

MEMORIAL DESCRITIVO

CIDADE: JOÃO MONLEVADE	BAIRRO: ESTRELA D'ALVA	LOTEAMENTO:	
PROPRIETÁRIO:		FOLHA: 20	DATA: 05/2016

		DIMENSÕES				LIMITES E CONFRONTAÇÕES							
		QUADRA		ÁREA M ²		FUNDOS		FRENTE		LATERAL DIREITA		LATERAL ESQUERDA	
		10											
Nº do Lote	FRENTE	FUNDOS	LATERAL DIREITA	LATERAL ESQUERDA	ÁREA M ²	FRENTE	FUNDOS	LATERAL DIREITA	LATERAL ESQUERDA				
15	10,00	10,00	24,00	24,00	240,00	Rua Hércules	Bairro Novo Cruzeiro	Lote 16	Lote 14				
16	10,00	10,00	24,00	24,00	240,00	Rua Hércules	Bairro Novo Cruzeiro	Lote 17	Lote 15				
17	10,00	10,00	24,00	24,00	240,00	Rua Hércules	Bairro Novo Cruzeiro	Lote 18	Lote 16				
18	10,00	10,00	24,00	24,00	240,00	Rua Hércules	Bairro Novo Cruzeiro	Lote 19	Lote 17				
19	10,00	10,00	24,00	24,00	240,00	Rua Hércules	Bairro Novo Cruzeiro	Lote 20	Lote 18				
20	10,00	10,00	24,00	24,00	240,00	Rua Hércules	Bairro Novo Cruzeiro	Lote 21	Lote 19				
21	10,00	10,00	24,00	24,00	240,00	Rua Hércules	Bairro Novo Cruzeiro	Lote 22	Lote 20				
22	10,00	10,00	24,00	24,00	240,00	Rua Hércules	Bairro Novo Cruzeiro	Lote 23	Lote 21				
23	7,88	26,80	26,80	24,00	416,00	Rua Hércules	Bairro Novo Cruzeiro	Área pública	Lote 22				
OBS:													



124

ANEXO

2. MEMORIAL DESCRITIVO DOS LOTES

2.4 BAIRRO MONTE SAGRADO

MEMORIAL DESCRITIVO

LOTEAMENTO:

BAIRRO: MONTE SAGRADO

CIDADE: JOÃO MONLEVADE

DATA: 05/2016

FOLHA: 01

PROPRIETÁRIO:

LIMITES E CONFRONTAÇÕES

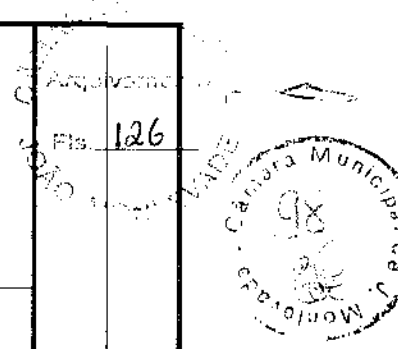
QUADRA

11

DIMENSÕES

Nº do Lote	DIMENSÕES				ÁREA M ²	FRENTE	FUNDOS	LATERAL DIREITA	LATERAL ESQUERDA	LIMITES E CONFRONTAÇÕES	
	FRENTE	FUNDOS	LATERAL DIREITA	LATERAL ESQUERDA						LATERAL DIREITA	LATERAL ESQUERDA
01	23,85	12,50	8,35	17,40	187,76	Rua Dourado	Lote 02			Lote 02	PMJM
02	14,00	0,00	29,00	23,10	153,00	Rua Dourado	PMJM			Lote 03/ Lote 07	PMJM
03	12,00	5,30	22,70	23,90	199,12	Rua Dourado	Lote 07			Lote 04	Lote 01/ Lote 02
04	7,65	8,95	20,40	22,70	166,22	Rua Dourado	Lote 07			Lote 05	Lote 03
05	9,10	12,00	17,10	20,40	189,04	Rua Dourado	Lote 07			Lote 06	Lote 04
06	12,45	6,20	16,00	17,10	149,65	Rua Dourado	Lote 07			Rua Sagitário	Lote 05
07	28,00	3,80	26,70	32,45	209,25	Rua Sagitário	Lote 02			Lote 08/ PMJM	Lotes 03, 04, 05 e 06
08	28,90	25,00	PMJM	17,10	192,37	Rua Sagitário	Lote 07			PMJM	Lote 07

OBS:



MEMORIAL DESCRITIVO

CIDADE: JOÃO MONLEVADE BAIRRO: MONTE SAGRADO LOTEAMENTO:

PROPRIETÁRIO: FOLHA: 02 DATA: 05/2016

DIMENSÕES		QUADRA		LIMITES E CONFRONTAÇÕES											
				ÁREA M ²	FRENTE	FUNDOS	LATERAL DIREITA	LATERAL ESQUERDA	FUNDOS	LATERAL DIREITA	LATERAL ESQUERDA				
12															
Nº do Lote	FRENTE	FUNDOS	LATERAL DIREITA	LATERAL ESQUERDA	ÁREA M ²	FRENTE	FUNDOS	LATERAL DIREITA	LATERAL ESQUERDA	FUNDOS	LATERAL DIREITA	LATERAL ESQUERDA	FUNDOS	LATERAL DIREITA	LATERAL ESQUERDA
01	10,00	10,00	25,00	25,00	250,00	Rua Sagitário	Lote 07	Lote 02	Área verde						
02	10,00	10,00	25,00	25,00	250,00	Rua Sagitário	Lote 07/ Lote 06	Lote 03	Lote 01						
03	10,00	10,00	25,00	25,00	250,00	Rua Sagitário	Lote 06/ Lote 05	Lote 04	Lote 02						
04	8,00	12,50	24,00	25,00	256,25	Rua Sagitário	Lote 05	Rua Sagitário	Lote 03						
05	18,00	24,00	5,50	19,00	237,00	Rua Sagitário	Lote 06	R. Sagitário	Lote 04/Lote 03						
06	10,00	11,50	29,50	24,00	267,50	Rua Sagitário	Lote 03/ Lote 02	Lote 07	Lote 05						
07	10,00	11,50	35,00	29,50	322,50	Rua Sagitário	Lote 02/ Lote 01	Lote 08/A. verde	Lote 06						
08	13,00	13,00	16,00	16,00	208,00	Rua Sagitário	Área verde	Lote 09	Lote 07						
09	14,30	15,60	12,00	16,00	213,80	Rua Sagitário	Área verde	R. Andromeda	Lote 08						
OBS:															



MEMORIAL DESCRITIVO

CIDADE: JOÃO MONLEVADE **BAIRRO:** MONTE SAGRADO **LOTEAMENTO:**

PROPRIETÁRIO: **FOLHA:** 03 **DATA:** 05/2016

DIMENSÕES

QUADRA

13

LIMITES E CONFRONTAÇÕES

Nº do Lote	DIMENSÕES				ÁREA M ²	FRENTE	FUNDOS	LATERAL DIREITA	LATERAL ESQUERDA	LIMITES E CONFRONTAÇÕES		
	FRENTE	FUNDOS	LATERAL DIREITA	LATERAL ESQUERDA						LATERAL DIREITA	FUNDOS	LATERAL ESQUERDA
01	10,00	10,00	20,00	20,00	200,00	Rua Sagitário	Área verde/Lote 07	Área verde	Lote 02	Lote 02	Lote 02	Lote 02
02	10,00	10,00	20,00	20,00	200,00	Rua Sagitário	Lote 07	Lote 01	Lote 03	Lote 03	Lote 03	Lote 03
03	10,00	10,00	20,00	20,00	200,00	Rua Sagitário	Lote 07/Lote 06	Lote 02	Lote 04	Lote 04	Lote 04	Lote 04
04	10,00	10,00	20,00	20,00	200,00	Rua Sagitário	Lote 06	Lote 03	Lote 05	Lote 05	Lote 05	Lote 05
05	10,00	10,00	20,00	20,00	200,00	Rua Sagitário	Lote 06	Lote 04	Rua Libra	Rua Libra	Rua Libra	Rua Libra
06	14,20	6,50	22,50	20,00	207,00	Rua libra	Lote 07	Lotes 03, 04 e 05	Lote 08	Lote 08	Lote 08	Lote 08
07	22,20	21,00	16,50	9,20	256,60	Passarela	Lotes 01, 02 e 03	Lotes 06 e 08	Área verde	Área verde	Área verde	Área verde
08	10,00	10,00	20,00	10,00	200,00	Rua Libra	Lote 07	Lote 06	Passarela	Passarela	Passarela	Passarela
09	17,50	11,00	12,00	16,00	196,40	Rua Libra	Lote 10	Lote 10	Lote 12	Lote 12	Lote 12	Lote 12
10	11,95	11,00	17,00	21,50	211,75	Passarela	Passagem de rede	Lote 11	Lote 09 - Lote 12	Lote 09 - Lote 12	Lote 09 - Lote 12	Lote 09 - Lote 12
11	16,30	15,00	10,50	17,00	206,25	Passarela	Passagem de rede	Área verde	Lote 10	Lote 10	Lote 10	Lote 10
12	13,00	12,00	18,00	23,00	246,00	Rua Libra	Lote 10 e Passagem de rede	Lote 09	Lotes 13, 14 e 15	Lotes 13, 14 e 15	Lotes 13, 14 e 15	Lotes 13, 14 e 15
13	18,00	7,00	16,00	20,00	222,00	Rua Andrômedra	Lote 12	Lote 12	Lote 14	Lote 14	Lote 14	Lote 14
14	10,50	10,50	20,00	20,00	210,00	Rua Andrômedra	Lote 12	Lote 12	Lote 15	Lote 15	Lote 15	Lote 15

OBS:

128



MEMORIAL DESCRITIVO

CIDADE: JOÃO MONLEVADE

BAIRRO: MONTE SAGRADO

LOTEAMENTO:

PROPRIETÁRIO:

FOLHA: 04

DATA: 05/2016

DIMENSÕES

QUADRA

13

LIMITES E CONFRONTAÇÕES

Nº do Lote	DIMENSÕES			FUNDOS	FRENTE	ÁREA M ²	LIMITES E CONFRONTAÇÕES		
	FRENTE	LATERAL DIREITA	LATERAL ESQUERDA				FUNDOS	LATERAL DIREITA	LATERAL ESQUERDA
15	10,50	20,00	20,00	10,50	Rua Andrômeda	210,00	Lote 12 e Passagem de rede	Lote 14	Lote 16
16	10,50	20,00	20,00	10,50	Rua Andrômeda	210,00	Passagem para rede	Lote 15	Lote 17
17	10,50	20,00	20,00	10,50	Rua Andrômeda	210,00	Passagem para rede	Lote 16	Área verde

OBS:

129



MEMORIAL DESCRITIVO

CIDADE: JOÃO MONLEVADE BAIRRO: MONTE SAGRADO LOTEAMENTO:

PROPRIETÁRIO: FOLHA: 05 DATA: 05/2016

LIMITES E CONFRONTAÇÕES

QUADRA
14

DIMENSÕES

Nº do Lote	DIMENSÕES				ÁREA M ²	FRENTE	FUNDOS	LATERAL DIREITA	LATERAL ESQUERDA	LIMITES E CONFRONTAÇÕES	
	FRENTE	FUNDOS	LATERAL DIREITA	LATERAL ESQUERDA						LATERAL DIREITA	LATERAL ESQUERDA
01	10,00	10,00	20,00	20,00	200,00	Rua Sagitário	Área verde	Lote 02	Rua Sagitário	Lote 02	Rua Sagitário
02	10,00	10,00	20,00	20,00	200,00	Rua Sagitário	Área verde	Lote 03	Rua Sagitário	Lote 03	Lote 01
03	10,00	10,00	20,00	20,00	200,00	Rua Sagitário	Área verde	Lote 04	Rua Sagitário	Lote 04	Lote 02
04	10,00	10,00	20,00	20,00	200,00	Rua Sagitário	Área verde	Lote 05	Rua Sagitário	Lote 05	Lote 03
05	10,00	10,00	20,00	20,00	200,00	Rua Sagitário	Área verde	Lote 06	Rua Sagitário	Lote 06	Lote 04
06	10,00	10,00	20,00	20,00	200,00	Rua Sagitário	Área verde	Lote 07	Rua Sagitário	Lote 07	Lote 05
07	10,00	10,00	20,00	20,00	200,00	Rua Sagitário	Área verde	Lote 08	Rua Sagitário	Lote 08	Lote 06
08	10,00	10,00	20,00	20,00	200,00	Rua Sagitário	Área verde	Lote 09	Rua Sagitário	Lote 09	Lote 07
09	10,00	10,00	20,00	20,00	200,00	Rua Sagitário	Área verde	Lote 10	Rua Sagitário	Lote 10	Lote 08
10	10,00	10,00	20,00	20,00	200,00	Rua Sagitário	Área verde	Rua Taurus	Rua Sagitário	Rua Taurus	Lote 09

OBS:

130




13-02-2016 13:30 00000004

MEMORIAL DESCRITIVO

CIDADE: JOÃO MONLEVADE **BAIRRO:** MONTE SAGRADO **LOTEAMENTO:**

PROPRIETÁRIO: **FOLHA:** 06 **DATA:** 05/2016

DIMENSÕES		QUADRA		LIMITES E CONFRONTAÇÕES					
		15		FUNDOS	LATERAL DIREITA	LATERAL ESQUERDA	FRENTE	FUNDOS	LATERAL DIREITA
Nº do Lote	FRENTE	FUNDOS	LATERAL DIREITA	LATERAL ESQUERDA	ÁREA M ²	FRENTE	FUNDOS	LATERAL DIREITA	LATERAL ESQUERDA
01	10,00	10,00	20,00	20,00	200,00	Rua Sagitário	Lote 10	Rua Libra	Lote 02
02	10,00	10,00	20,00	20,00	200,00	Rua Sagitário	Lote 09	Lote 01	Lote 03
03	10,00	10,00	20,00	20,00	200,00	Rua Sagitário	Lote 08	Lote 02	Lote 04
04	10,00	10,00	20,00	20,00	200,00	Rua Sagitário	Lote 07	Lote 03	Lote 05
05	10,00	10,00	20,00	20,00	200,00	Rua Sagitário	Lote 06	Lote 04	Rua Taurus
06	10,00	10,00	20,00	20,00	200,00	Passarela	Lote 05	Rua Taurus	Lote 07
07	10,00	10,00	20,00	20,00	200,00	Passarela	Lote 04	Lote 06	Lote 08
08	10,00	10,00	20,00	20,00	200,00	Passarela	Lote 03	Lote 07	Lote 09
09	10,00	10,00	20,00	20,00	200,00	Passarela	Lote 02	Lote 08	Lote 10
10	17,40	10,00	20,00	21,50	274,00	Passarela	Lote 01	Lote 09	Rua libra
OBS:									




MEMORIAL DESCRITIVO

CIDADE: JOÃO MONLEVADE **BAIRRO:** MONTE SAGRADO **LOTEAMENTO:**

PROPRIETÁRIO: **FOLHA:** 07 **DATA:** 05/2016

		DIMENSÕES		LIMITES E CONFRONTAÇÕES					
		FUNDO	LATERAL DIREITA	LATERAL ESQUERDA	QUADRA	FRENTE	FUNDOS	LATERAL DIREITA	LATERAL ESQUERDA
					16				
Nº do Lote	FRENTE	FUNDOS	LATERAL DIREITA	LATERAL ESQUERDA	ÁREA M²	FRENTE	FUNDOS	LATERAL DIREITA	LATERAL ESQUERDA
11	10,60	10,00	20,00	20,00	200,00	Rua Taurus	Arcelor Mittal	Lote 02	Área verde
12	10,30	10,00	20,00	20,00	200,00	Rua Taurus	Arcelor Mittal	Lote 03	Lote 01
13	10,65	10,00	20,00	20,00	200,00	Rua Taurus	Arcelor Mittal	Lote 04	Lote 02
14	14,50	10,00	20,00	20,00	200,00	Rua Taurus	Arcelor Mittal	Lote 05	Lote 03
OBS:									



C.M. JOÃO MONLEVADE



ANEXO

2. MEMORIAL DESCRITIVO DOS LOTES


2.5 BAIRRO CORUMBIARA DE VANESSA

MEMORIAL DESCRITIVO

CIDADE: JOÃO MONLEVADE **BAIRRO:** CORUMBIARA DE VANESSA **LOTEAMENTO:**

PROPRIETÁRIO: **FOLHA:** 01 **DATA:** 07/2016

		DIMENSÕES				LIMITES E CONFRONTAÇÕES			
		FUNDOS	LATERAL DIREITA	LATERAL ESQUERDA	ÁREA M ²	FRENTE	FUNDOS	LATERAL DIREITA	LATERAL ESQUERDA
QUADRA		01							
Nº do Lote	FRENTE	FUNDOS	LATERAL DIREITA	LATERAL ESQUERDA	ÁREA M ²	FRENTE	FUNDOS	LATERAL DIREITA	LATERAL ESQUERDA
01	18,00	18,00	PMJM	19,60	166,60	R. São Luis Maria de Monfort	Rua Beira Mar	PMJM	Lote 02
02	14,45	11,00	9,80	15,50	139,15	R. São Luis Maria de Monfort	Area Pública	Lote 01	Lote 03
03	7,25	6,50	10,00	12,80	74,10	R. São Luis Maria de Monfort	Area Pública	Lote 02	Lote 04
04	15,75	13,00	12,80	14,30	177,00	R. São Luis Maria de Monfort	Area Pública	Lote 03	Lote 05
05	10,90	10,70	14,30	13,80	146,97	R. São Luis Maria de Monfort	Area Pública	Lote 04	Lote 06
06	10,90	10,30	13,80	13,40	144,16	R. São Luis Maria de Monfort	Area Pública	Lote 05	Lote 07
07	12,25	10,60	13,40	12,00	146,00	Rua Chico Mendes	Area Pública	Lote 06	Lote 08
08	17,40	3,00	23,00	26,00	188,42	Rua Chico Mendes	Area Pública	Lote 07	Rua Carajás
OBS:									




MEMORIAL DESCRITIVO

CIDADE: JOÃO MONLEVADE **BAIRRO:** CORUMBIARA DE VANESSA **LOTEAMENTO:**

PROPRIETÁRIO: **FOLHA:** 02 **DATA:** 07/2016

		DIMENSÕES				LIMITES E CONFRONTAÇÕES			
		FRENTE	LATERAL DIREITA	LATERAL ESQUERDA	ÁREA M ²	FRENTE	FUNDOS	LATERAL DIREITA	LATERAL ESQUERDA
Nº do Lote	QUADRA				02				
01		21,90	12,50	13,50	313,75	Rua São Luis M ^a de Monfort	Arcelor Mittal	Lote 02	Rua sem nome
02		10,00	16,80	12,50	168,10	Rua São Luis M ^a de Monfort	Arcelor Mittal	Lote 03	Lote 01
03		11,00	16,00	16,80	180,40	Rua São Luis M ^a de Monfort	Arcelor Mittal	Lote 03-A	Lote 02
03-A		8,70	15,50	16,00	137,02	Rua São Luis M ^a de Monfort	Arcelor Mittal	Lote 04	Lote 03
04		9,80	18,50	18,50	215,52	Rua São Luis M ^a de Monfort	Arcelor Mittal	Lote 05	Lote 03-A
05		10,00	20,50	18,50	219,36	Rua São Luis M ^a de Monfort	Arcelor Mittal	Lote 06	Lote 04
06		10,00	19,50	20,50	195,00	Rua São Luis M ^a de Monfort	Arcelor Mittal	Lote 07	Lote 05
07		10,50	18,50	20,50	199,87	Rua São Luis M ^a de Monfort	Arcelor Mittal	Lote 08	Lote 06
08		10,00	16,00	16,00	168,00	Rua São Luis M ^a de Monfort	Arcelor Mittal	Lote 09	Lote 07
09		9,70	16,80	16,00	157,44	Rua São Luis M ^a de Monfort	Arcelor Mittal	Lote 10	Lote 08
10		10,00	17,00	16,80	169,00	Rua São Luis M ^a de Monfort	Arcelor Mittal	Lote 11	Lote 09
11		10,00	15,50	15,00	144,87	Rua São Luis M ^a de Monfort	Arcelor Mittal	Lote 12	Lote 10
12		10,00	12,50	13,50	130,00	Rua São Luis M ^a de Monfort	Arcelor Mittal	Lote 13	Lote 11
13		10,00	14,00	15,00	166,75	Rua São Luis M ^a de Monfort	Arcelor Mittal	P.M.J.M	Lote 12
OBS:									




MEMORIAL DESCRITIVO

CIDADE: JOÃO MONLEVADE **BAIRRO:** CORUMBIARA DE VANESSA **LOTEAMENTO:**

PROPRIETÁRIO: **FOLHA:** 04 **DATA:** 07/2016

DIMENSÕES		QUADRA		LIMITES E CONFRONTAÇÕES					
		03		FRENTE	FUNDOS	LATERAL DIREITA	LATERAL ESQUERDA		
Nº do Lote	FRENTE	FUNDOS	LATERAL DIREITA	LATERAL ESQUERDA	ÁREA M ²	FRENTE	FUNDOS	LATERAL DIREITA	LATERAL ESQUERDA
01	26,00	29,00	17,50	PMJM 19,50	237,00	Rua Chico Mendes Rua São Luis M ^o de Monfort	Rua São Luis M ^o de Monfort	Lote 02	PMJM Rua Carajás
02	10,00	10,00	17,50		185,00	Rua São Luis M ^o de Monfort	Rua Chico Mendes	Lote 01	

OBS:




MEMORIAL DESCRITIVO

CIDADE: JOÃO MONLEVADE **BAIRRO:** CORUMBIARA DE VANESSA **LOTEAMENTO:**

PROPRIETÁRIO: **FOLHA:** 06 **DATA:** 07/2016

Nº do Lote		DIMENSÕES				QUADRA	LIMITES E CONFRONTAÇÕES			
		FRENTE	FUNDOS	LATERAL DIREITA	LATERAL ESQUERDA		ÁREA M²	FRENTE	FUNDOS	LATERAL DIREITA
01		11,40	20,00	19,30	19,20	05	Rua Chico Mendes	Lote 12 e 13	Rua Carajás	Lote 02
02		10,30	10,40	12,50	13,80		Rua Chico Mendes	Área Pública	Lote 01	Lote 03
03		9,70	11,70	13,80	16,00		Rua Chico Mendes	Área Pública	Lote 02	Lote 04
04		10,30	9,70	16,00	15,00		Rua Chico Mendes	Área Pública	Lote 03	Lote 05
05		9,70	10,00	15,00	14,80		Rua Chico Mendes	Área Pública	Lote 04	Lote 06
06		9,80	10,50	14,80	14,00		Rua Chico Mendes	Área Pública	Lote 05	Lote 07
07		10,00	11,30	14,00	16,00		Rua Chico Mendes	Área Pública	Lote 06	Lote 08
08		10,20	12,20	16,00	16,90		Rua Chico Mendes	Área Pública	Lote 07	Lote 09
09		10,40	9,70	16,90	13,40		Rua Chico Mendes	Área Pública	Lote 08	Lote 10
10		10,60	12,80	13,40	14,50		Rua Chico Mendes	Área Pública	Lote 09	Lote 11
11		12,40	13,00	14,50	16,00		Rua Chico Mendes	Lote 01	Lote 10	Rua sem nome
12		20,50	16,60	14,00	22,80		Rua Chico Mendes	Lote 01 e Área Púb.	Lote 13	Rua Carajás
13		8,60	6,00	14,10	14,00		Rua Beira Mar	Área Pública	Lote 14	Lote 12
14		12,20	11,40	14,00	14,10		Rua Beira Mar	Área Pública	Lote 15	Lote 13

OBS:




MEMORIAL DESCRITIVO

CIDADE: JOÃO MONLEVADE	BAIRRO: CORUMBIARA DE VANESSA	LOTEAMENTO:
-------------------------------	--------------------------------------	--------------------

PROPRIETÁRIO:	FOLHA: 07	DATA: 07/2016
----------------------	------------------	----------------------

DIMENSÕES		QUADRA					LIMITES E CONFRONTAÇÕES					
		FRENTE	LATERAL DIREITA	LATERAL ESQUERDA	ÁREA M²	05	FUNDOS	FRENTE	FUNDOS	LATERAL DIREITA	LATERAL ESQUERDA	
Nº do Lote												
15	10,00	13,50	14,00	137,50		Area Pública	Rua Beira Rio	Area Pública	Lote 16	Lote 14		
16	12,00	13,50	13,50	159,00		Area Pública	Rua Beira Rio	Area Pública	Lote 17	Lote 15		
17	13,10	13,00	13,50	249,10		Area Pública	Rua Beira Rio	Area Pública	Lote 18	Lote 16		
18	12,00	13,00	13,00	156,00		Area Pública	Rua Beira Rio	Area Pública	PMJM	Lote 17		
OBS:												





ANEXO

2. MEMORIAL DESCRITIVO DOS LOTES

2.6 BAIRRO NOVA MONLEVADE

MEMORIAL DESCRITIVO

CIDADE: JOÃO MONLEVADE **BAIRRO:** NOVA MONLEVADE **LOTEAMENTO:**

PROPRIETÁRIO: **FOLHA:** 01 **DATA:** 05/2016

DIMENSÕES

QUADRA
01

LIMITES E CONFRONTAÇÕES

Nº do Lote	DIMENSÕES				ÁREA M ²	FRENTE	FUNDOS	LATERAL DIREITA	LATERAL ESQUERDA	LATERAL DIREITA	LATERAL ESQUERDA
	FRENTE	FUNDOS	LATERAL DIREITA	LATERAL ESQUERDA							
01	15,72	13,88	20,58	13,88	268,91	R. Ver. Benedito Marcelino	Lote 34	R. Jesus Drumond	Lote 02		Lote 02
02	14,45	17,59	13,88	23,92	273,11	R. Ver. Benedito Marcelino	Lote 34	Lote 01	Lote 03		Lote 03
03	16,73	24,03	23,92	16,57	399,18	R. Ver. Benedito Marcelino	Lote 04	Lote 02		R. Carlos Caldeira	
04	10,00	10,00	23,95	23,95	239,50	R. Carlos Caldeira	Lote 33	Lote 03			Lote 05
05	10,00	10,00	23,95	23,95	239,50	R. Carlos Caldeira	Lote 32	Lote 04			Lote 06
06	10,00	10,00	23,95	23,95	239,50	R. Carlos Caldeira	Lote 31	Lote 05			Lote 07
07	10,00	10,00	23,95	23,95	239,50	R. Carlos Caldeira	Lote 30	Lote 06			Lote 08
08	10,00	10,00	23,95	23,95	239,50	R. Carlos Caldeira	Lote 29	Lote 07			Lote 09
09	10,00	10,00	23,95	23,95	239,50	R. Carlos Caldeira	Lote 28	Lote 08			Lote 10
10	10,00	10,00	23,95	23,95	239,50	R. Carlos Caldeira	Lote 27	Lote 09			Lote 11
11	10,00	10,00	23,95	23,95	239,50	R. Carlos Caldeira	Lote 26	Lote 10			Lote 12
12	10,00	10,00	23,95	23,95	239,50	R. Carlos Caldeira	Lote 25	Lote 11			Lote 13
13	10,00	10,00	23,95	23,95	239,50	R. Carlos Caldeira	Lote 24	Lote 12			Lote 14
14	10,00	10,00	23,95	23,95	239,50	R. Carlos Caldeira	Lote 23	Lote 13			Lote 15

OBS:




MEMORIAL DESCRITIVO

CIDADE: JOÃO MONLEVADE **BAIRRO:** NOVA MONLEVADE **LOTEAMENTO:**

PROPRIETÁRIO: **FOLHA:** 02 **DATA:** 05/2016

		DIMENSÕES				QUADRA				LIMITES E CONFRONTAÇÕES			
		FRENTE	FUNDOS	LATERAL DIREITA	LATERAL ESQUERDA	01	ÁREA M ²	FRENTE	FUNDOS	LATERAL DIREITA	LATERAL ESQUERDA		
15	10,00	10,00	23,95	23,95	239,50	R. Carlos Caldeira	Lote 22	Lote 14	Lote 16				
16	10,00	10,00	23,95	23,95	239,50	R. Carlos Caldeira	Lote 21	Lote 15	Lote 17				
17	14,00	17,11	23,78	13,94	264,04	R. Carlos Caldeira	Lote 19	Lote 16	Lote 18				
18	15,56	13,94	20,48	13,58	267,98	R. Carlos Caldeira	Lote 19	Lote 17	R. Telécio Batista				
19	14,00	17,11	13,94	23,78	264,04	R. Telécio Batista	Lote 19	Lote 18	Lote 20				
20	16,57	23,78	17,12	24,17	403,76	R. Jésus Drumond	Lote 19	R. Telécio Batista	Lote 21				
21	10,00	10,00	24,00	24,00	240,00	R. Jésus Drumond	Lote 16	Lote 20	Lote 22				
22	10,00	10,00	24,00	24,00	240,00	R. Jésus Drumond	Lote 15	Lote 21	Lote 23				
23	10,00	10,00	24,00	24,00	240,00	R. Jésus Drumond	Lote 14	Lote 22	Lote 24				
24	10,00	10,00	24,00	24,00	240,00	R. Jésus Drumond	Lote 13	Lote 23	Lote 25				
25	10,00	10,00	24,00	24,00	240,00	R. Jésus Drumond	Lote 12	Lote 24	Lote 26				
26	10,00	10,00	24,00	24,00	240,00	R. Jésus Drumond	Lote 11	Lote 25	Lote 27				
27	10,00	10,00	24,00	24,00	240,00	R. Jésus Drumond	Lote 10	Lote 26	Lote 28				
28	10,00	10,00	24,00	24,00	240,00	R. Jésus Drumond	Lote 09	Lote 27	Lote 29				

OBS:



MEMORIAL DESCRITIVO

CIDADE: JOÃO MONLEVADE

BAIRRO: NOVA MONLEVADE

LOTEAMENTO:


PROPRIETÁRIO:

FOLHA: 03

DATA: 05/2016

		DIMENSÕES			LIMITES E CONFRONTAÇÕES				QUADRA
									01
Nº do Lote	FRENTE	FUNDOS	LATERAL DIREITA	LATERAL ESQUERDA	ÁREA M ²	FRENTE	FUNDOS	LATERAL DIREITA	LATERAL ESQUERDA
29	10,00	10,00	24,00	24,00	240,00	R. Jésus Drumond	Lote 08	Lote 28	Lote 30
30	10,00	10,00	24,00	24,00	240,00	R. Jésus Drumond	Lote 07	Lote 29	Lote 31
31	10,00	10,00	24,00	24,00	240,00	R. Jésus Drumond	Lote 06	Lote 30	Lote 32
32	10,00	10,00	24,00	24,00	240,00	R. Jésus Drumond	Lote 05	Lote 31	Lote 33
33	10,00	10,00	24,00	24,00	240,00	R. Jésus Drumond	Lote 04	Lote 32	Lote 34
34	14,45	17,59	23,92	13,88	273,11	R. Jésus Drumond	Lote 02	Lote 33	Lote 01

OBS:



MEMORIAL DESCRITIVO

CIDADE: JOÃO MONLEVADE

BAIRRO: NOVA MONLEVADE

LOTEAMENTO:

PROPRIETÁRIO:

FOLHA: 04

DATA: 05/2016

DIMENSÕES

QUADRA

02

LIMITES E CONFRONTAÇÕES

Nº do Lote	DIMENSÕES				ÁREA M²	FRENTE	FUNDOS	LATERAL DIREITA	LATERAL ESQUERDA	LIMITES E CONFRONTAÇÕES	
	FRENTE	FUNDOS	LATERAL DIREITA	LATERAL ESQUERDA						LATERAL DIREITA	LATERAL ESQUERDA
01	15,53	13,92	20,45	13,92	267,11	R. Ver. Benedito Marcelino	Lote 34	R. Carlos Caldeira	Lote 02	Lote 02	
02	14,45	17,62	13,92	24,07	274,39	R. Ver. Benedito Marcelino	Lote 34	Lote 01	Lote 03	Lote 03	
03	16,71	23,88	24,07	16,98	403,81	R. Ver. Benedito Marcelino	Lote 04	Lote 02	R. Filomena Tomázia	R. Filomena Tomázia	
04	10,00	10,00	23,95	23,95	239,50	R. Filomena Tomázia	Lote 33	Lote 03	Lote 05	Lote 05	
05	10,00	10,00	23,95	23,95	239,50	R. Filomena Tomázia	Lote 32	Lote 04	Lote 06	Lote 06	
06	10,00	10,00	23,95	23,95	239,50	R. Filomena Tomázia	Lote 31	Lote 05	Lote 07	Lote 07	
07	10,00	10,00	23,95	23,95	239,50	R. Filomena Tomázia	Lote 30	Lote 06	Lote 08	Lote 08	
08	10,00	10,00	23,95	23,95	239,50	R. Filomena Tomázia	Lote 29	Lote 07	Lote 09	Lote 09	
09	10,00	10,00	23,95	23,95	239,50	R. Filomena Tomázia	Lote 28	Lote 08	Lote 10	Lote 10	
10	10,00	10,00	23,95	23,95	239,50	R. Filomena Tomázia	Lote 27	Lote 09	Lote 11	Lote 11	
11	10,00	10,00	23,95	23,95	239,50	R. Filomena Tomázia	Lote 26	Lote 10	Lote 12	Lote 12	
12	10,00	10,00	23,95	23,95	239,50	R. Filomena Tomázia	Lote 25	Lote 11	Lote 13	Lote 13	
13	10,00	10,00	23,95	23,95	239,50	R. Filomena Tomázia	Lote 24	Lote 12	Lote 14	Lote 14	
14	10,00	10,00	23,95	23,95	239,50	R. Filomena Tomázia	Lote 23	Lote 13	Lote 15	Lote 15	

OBS:



MEMORIAL DESCRITIVO

CIDADE: JOÃO MONLEVADE

BAIRRO: NOVA MONLEVADE

LOTEAMENTO:

PROPRIETÁRIO:

FOLHA: 05

DATA: 05/2016

DIMENSÕES

QUADRA

02

LIMITES E CONFRONTAÇÕES

Nº do Lote	DIMENSÕES					ÁREA M ²	FRENTE	FUNDOS	LATERAL DIREITA	LATERAL ESQUERDA	LIMITES E CONFRONTAÇÕES	
	FRENTE	FUNDOS	LATERAL DIREITA	LATERAL ESQUERDA	LATERAL DIREITA						LATERAL ESQUERDA	
15	10,00	10,00	23,95	23,95	239,50	R. Filomena Tomázia	Lote 22	Lote 14	Lote 16	Lote 14	Lote 16	
16	10,00	10,00	23,95	23,95	239,50	R. Filomena Tomázia	Lote 21	Lote 15	Lote 17	Lote 15	Lote 17	
17	14,06	17,18	23,46	13,58	260,37	R. Filomena Tomázia	Lote 19	Lote 16	Lote 18	Lote 16	Lote 18	
18	15,05	13,58	13,58	19,97	253,94	R. Filomena Tomázia	Lote 19	Lote 17	R. Telécio Batista	Lote 17	R. Telécio Batista	
19	14,06	17,18	13,58	23,46	260,73	R. Telécio Batista	Lote 17	Lote 18	Lote 20	Lote 18	Lote 20	
20	16,12	23,46	17,57	24,49	403,45	R. Carlos Caldeira	Lote 19	R. Telécio Batista	Lote 21	Lote 21	Lote 21	
21	10,00	10,00	24,00	24,00	240,00	R. Carlos Caldeira	Lote 16	Lote 20	Lote 22	Lote 20	Lote 22	
22	10,00	10,00	24,00	24,00	240,00	R. Carlos Caldeira	Lote 15	Lote 21	Lote 23	Lote 21	Lote 23	
23	10,00	10,00	24,00	24,00	240,00	R. Carlos Caldeira	Lote 14	Lote 22	Lote 24	Lote 22	Lote 24	
24	10,00	10,00	24,00	24,00	240,00	R. Carlos Caldeira	Lote 13	Lote 23	Lote 25	Lote 23	Lote 25	
25	10,00	10,00	24,00	24,00	240,00	R. Carlos Caldeira	Lote 12	Lote 24	Lote 26	Lote 24	Lote 26	
26	10,00	10,00	24,00	24,00	240,00	R. Carlos Caldeira	Lote 11	Lote 25	Lote 27	Lote 25	Lote 27	
27	10,00	10,00	24,00	24,00	240,00	R. Carlos Caldeira	Lote 10	Lote 26	Lote 28	Lote 26	Lote 28	
28	10,00	10,00	24,00	24,00	240,00	R. Carlos Caldeira	Lote 09	Lote 27	Lote 29	Lote 27	Lote 29	

OBS:



MEMORIAL DESCRITIVO

CIDADE: JOÃO MONLEVADE **BAIRRO:** NOVA MONLEVADE **LOTEAMENTO:**

PROPRIETÁRIO: **FOLHA:** 06 **DATA:** 05/2016

DIMENSÕES		LIMITES E CONFRONTAÇÕES							
		QUADRA							
		02							
Nº do Lote	FRENTE	FUNDOS	LATERAL DIREITA	LATERAL ESQUERDA	ÁREA M ²	FRENTE	FUNDOS	LATERAL DIREITA	LATERAL ESQUERDA
29	10,00	10,00	24,00	24,00	240,00	R. Carlos Caldeira	Lote 08	Lote 28	Lote 30
30	10,00	10,00	24,00	24,00	240,00	R. Carlos Caldeira	Lote 07	Lote 29	Lote 31
31	10,00	10,00	24,00	24,00	240,00	R. Carlos Caldeira	Lote 06	Lote 30	Lote 32
32	10,00	10,00	24,00	24,00	240,00	R. Carlos Caldeira	Lote 05	Lote 31	Lote 33
33	10,00	10,00	24,00	24,00	240,00	R. Carlos Caldeira	Lote 04	Lote 32	Lote 34
34	14,45	17,62	24,07	13,92	274,39	R. Carlos Caldeira	Lote 02	Lote 33	Lote 01
OBS:									



147

MEMORIAL DESCRITIVO

CIDADE: JOÃO MONLEVADE

BAIRRO: NOVA MONLEVADE

LOTEAMENTO:

PROPRIETÁRIO:

FOLHA: 07

DATA: 06/2016

DIMENSÕES


LIMITES E CONFRONTAÇÕES

QUADRA

03

Nº do Lote	DIMENSÕES				ÁREA M ²	LIMITES E CONFRONTAÇÕES				
	FRENTE	FUNDOS	LATERAL DIREITA	LATERAL ESQUERDA		FRENTE	FUNDOS	LATERAL DIREITA	LATERAL ESQUERDA	
01	15,53	13,92	20,45	13,92	267,11	R. Ver. Benedito Marcelino	Lote 34	R. Filomena Tomázia	Lote 02	
02	14,45	17,66	13,92	24,07	274,39	R. Ver. Benedito Marcelino	Lote 34	Lote 01	Lote 03	
03	16,71	23,88	24,07	16,98	403,81	R. Ver. Benedito Marcelino	Lote 04	Lote 02	R. Ver. Braz Gandra	
04	10,00	10,00	23,95	23,95	239,50	Rua Ver. Braz Gandra	Lote 33	Lote 03	Lote 05	
05	10,00	10,00	23,95	23,95	239,50	Rua Ver. Braz Gandra	Lote 32	Lote 04	Lote 06	
06	10,00	10,00	23,95	23,95	239,50	Rua Ver. Braz Gandra	Lote 31	Lote 05	Lote 07	
07	10,00	10,00	23,95	23,95	239,50	Rua Ver. Braz Gandra	Lote 30	Lote 06	Lote 08	
08	10,00	10,00	23,95	23,95	239,50	Rua Ver. Braz Gandra	Lote 29	Lote 07	Lote 09	
09	10,00	10,00	23,95	23,95	239,50	Rua Ver. Braz Gandra	Lote 28	Lote 08	Lote 10	
10	10,00	10,00	23,95	23,95	239,50	Rua Ver. Braz Gandra	Lote 27	Lote 09	Lote 011	
11	10,00	10,00	23,95	23,95	239,50	Rua Ver. Braz Gandra	Lote 26	Lote 10	Lote 12	
12	10,00	10,00	23,95	23,95	239,50	Rua Ver. Braz Gandra	Lote 25	Lote 11	Lote 13	
13	10,00	10,00	23,95	23,95	239,50	Rua Ver. Braz Gandra	Lote 24	Lote 12	Lote 14	
14	10,00	10,00	23,95	23,95	239,50	Rua Ver. Braz Gandra	Lote 23	Lote 13	Lote 15	

OBS:




MEMORIAL DESCRITIVO

CIDADE: JOÃO MONLEVADE BAIRRO: NOVA MONLEVADE LOTEAMENTO:

PROPRIETÁRIO: FOLHA: 08 DATA: 06/2016

DIMENSÕES		QUADRA		LIMITES E CONFRONTAÇÕES					
		ÁREA M ²	03						
Nº do Lote	FRENTE	FUNDOS	LATERAL DIREITA	LATERAL ESQUERDA	ÁREA M ²	FRENTE	FUNDOS	LATERAL DIREITA	LATERAL ESQUERDA
15	10,00	10,00	23,95	23,95	239,50	Rua Ver. Braz Gandra	Lote 22	Lote 14	Lote 16
16	10,00	10,00	23,95	23,95	239,50	Rua Ver. Braz Gandra	Lote 21	Lote 15	Lote 17
17	14,06	17,46	23,46	13,58	260,37	Rua Ver. Braz Gandra	Lote 19	Lote 16	Lote 18
18	15,05	13,58	13,58	19,97	253,94	Rua Ver. Braz Gandra	Lote 19	Lote 17	R. Telécio Batista
19	14,06	17,46	13,58	23,46	260,37	R. Telécio Batista	Lote 17	Lote 18	Lote 20
20	17,57	24,48	23,46	16,12	403,45	R. Telécio Batista	Lote 21	Lote 19	R. Filomena Tomázia
21	10,00	10,00	24,00	24,00	240,00	R. Filomena Tomázia	Lote 16	Lote 20	Lote 22
22	10,00	10,00	24,00	24,00	240,00	R. Filomena Tomázia	Lote 15	Lote 21	Lote 23
23	10,00	10,00	24,00	24,00	240,00	R. Filomena Tomázia	Lote 14	Lote 22	Lote 24
24	10,00	10,00	24,00	24,00	240,00	R. Filomena Tomázia	Lote 13	Lote 23	Lote 25
25	10,00	10,00	24,00	24,00	240,00	R. Filomena Tomázia	Lote 12	Lote 24	Lote 26
26	10,00	10,00	24,00	24,00	240,00	R. Filomena Tomázia	Lote 11	Lote 25	Lote 27
27	10,00	10,00	24,00	24,00	240,00	R. Filomena Tomázia	Lote 10	Lote 26	Lote 28
28	10,00	10,00	24,00	24,00	240,00	R. Filomena Tomázia	Lote 09	Lote 27	Lote 29

OBS:




MEMORIAL DESCRITIVO

CIDADE: JOÃO MONLEVADE	BAIRRO: NOVA MONLEVADE	LOTEAMENTO:	
PROPRIETÁRIO:		FOLHA: 09	DATA: 06/2016

		DIMENSÕES				LIMITES E CONFRONTAÇÕES			
		QUADRA				03			
Nº do Lote	FRENTE	FUNDOS	LATERAL DIREITA	LATERAL ESQUERDA	ÁREA M²	FRENTE	FUNDOS	LATERAL DIREITA	LATERAL ESQUERDA
29	10,00	10,00	24,00	24,00	240,00	R. Filomena Tomázia	Lote 08	Lote 28	Lote 30
30	10,00	10,00	24,00	24,00	240,00	R. Filomena Tomázia	Lote 07	Lote 29	Lote 31
31	10,00	10,00	24,00	24,00	240,00	R. Filomena Tomázia	Lote 06	Lote 30	Lote 32
32	10,00	10,00	24,00	24,00	240,00	R. Filomena Tomázia	Lote 05	Lote 31	Lote 33
33	10,00	10,00	24,00	24,00	240,00	R. Filomena Tomázia	Lote 04	Lote 32	Lote 34
34	14,45	17,62	24,07	13,92	274,39	R. Filomena Tomázia	Lote 02	Lote 33	Lote 01

OBS:



MEMORIAL DESCRITIVO

CIDADE: JOÃO MONLEVADE BAIRRO: NOVA MONLEVADE LOTEAMENTO:


PROPRIETÁRIO: FOLHA: 10 DATA: 06/2016

DIMENSÕES

LIMITES E CONFRONTAÇÕES

Nº do Lote	DIMENSÕES				QUADRA	LIMITES E CONFRONTAÇÕES			
	FRENTE	FUNDOS	LATERAL DIREITA	LATERAL ESQUERDA		ÁREA M ²	FRENTE	FUNDOS	LATERAL DIREITA
01	15,91	14,18	15,91	14,18	04	R. Ver. Benedito Marcelino	Lote 33	R. Ver. Braz Gandira	Lote 02
02	14,08	17,21	14,18	24,08		R. Ver. Benedito Marcelino	Lote 33	Lote 01	Lote 03
03	16,75	23,92	24,08	16,97		R. Ver. Benedito Marcelino	Lote 04	Lote 02	R. José Pedro Machado
04	10,00	10,00	24,00	24,00	240,00	R. José Pedro Machado	Lote 32	Lote 03	Lote 05
05	10,00	10,00	24,00	24,00	240,00	R. José Pedro Machado	Lote 31	Lote 04	Lote 06
06	10,00	10,00	24,00	24,00	240,00	R. José Pedro Machado	Lote 30	Lote 05	Lote 07
07	10,00	10,00	24,00	24,00	240,00	R. José Pedro Machado	Lote 29	Lote 06	Lote 08
08	10,00	10,00	24,00	24,00	240,00	R. José Pedro Machado	Lote 28	Lote 07	Lote 09
09	10,00	10,00	24,00	24,00	240,00	R. José Pedro Machado	Lote 27	Lote 08	Lote 10
10	10,00	10,00	24,00	24,00	240,00	R. José Pedro Machado	Lote 26	Lote 09	Lote 11
11	10,00	10,00	24,00	24,00	240,00	R. José Pedro Machado	Lote 25	Lote 10	Lote 12
12	10,00	10,00	24,00	24,00	240,00	R. José Pedro Machado	Lote 24	Lote 11	Lote 13
13	10,00	10,00	24,00	24,00	240,00	R. José Pedro Machado	Lote 23	Lote 12	Lote 14
14	10,00	10,00	24,00	24,00	240,00	R. José Pedro Machado	Lote 22	Lote 13	Lote 15

OBS:




MEMORIAL DESCRITIVO

CIDADE: JOÃO MONLEVADE	BAIRRO: NOVA MONLEVADE	LOTEAMENTO:
-------------------------------	-------------------------------	--------------------

PROPRIETÁRIO:	FOLHA: 11	DATA: 06/2016
----------------------	------------------	----------------------

		DIMENSÕES				LIMITES E CONFRONTAÇÕES				
		FRENTE	FUNDOS	LATERAL DIREITA	LATERAL ESQUERDA	ÁREA M ²	FRENTE	FUNDOS	LATERAL DIREITA	LATERAL ESQUERDA
QUADRA		04								
Nº do Lote										
15		10,00	10,00	24,00	24,00	240,00	R. José Pedro Machado	Lote 21	Lote 14	Lote 16
16		10,00	10,00	24,00	24,00	240,00	R. José Pedro Machado	Lote 20	Lote 15	Lote 17 e 18
17		14,62	14,62	23,46	13,58	233,90	R. José Pedro Machado	Lote 16	Lote 16	R. Telécio Batista
18		16,00	16,00	14,62	14,62	233,90	Rua Ver. Braz Gandra	Lote 16 e 20	Lote 17	Lote 19
19		16,00	16,00	14,62	14,62	233,90	R. Telécio Batista	Lote 20	Lote 18	R. Ver. Braz Gandra
20		10,00	10,00	24,00	24,00	240,00	R. Ver. Braz Gandra	Lote 16	Lote 18 e 19	Lote 21
21		10,00	10,00	24,00	24,00	240,00	R. Ver. Braz Gandra	Lote 15	Lote 20	Lote 22
22		10,00	10,00	24,00	24,00	240,00	R. Ver. Braz Gandra	Lote 14	Lote 21	Lote 23
23		10,00	10,00	24,00	24,00	240,00	R. Ver. Braz Gandra	Lote 13	Lote 22	Lote 24
24		10,00	10,00	24,00	24,00	240,00	R. Ver. Braz Gandra	Lote 12	Lote 23	Lote 25
25		10,00	10,00	24,00	24,00	240,00	R. Ver. Braz Gandra	Lote 11	Lote 24	Lote 26
26		10,00	10,00	24,00	24,00	240,00	R. Ver. Braz Gandra	Lote 10	Lote 25	Lote 27
27		10,00	10,00	24,00	24,00	240,00	R. Ver. Braz Gandra	Lote 09	Lote 26	Lote 28
28		10,00	10,00	24,00	24,00	240,00	R. Ver. Braz Gandra	Lote 08	Lote 27	Lote 29

OBS:



MEMORIAL DESCRITIVO

CIDADE: JOÃO MONLEVADE BAIRRO: NOVA MONLEVADE LOTEAMENTO:

PROPRIETÁRIO: FOLHA: 12 DATA: 06/2016

LIMITES E CONFRONTAÇÕES

QUADRA
04

DIMENSÕES

Nº do Lote	DIMENSÕES				ÁREA M²	FRENTE	FUNDOS	LATERAL DIREITA	LATERAL ESQUERDA	LATERAL DIREITA	LATERAL ESQUERDA
	FRENTE	FUNDOS	LATERAL DIREITA	LATERAL ESQUERDA							
29	10,00	10,00	24,00	24,00	240,00	R. Vereador Braz Gandra	Lote 07	Lote 28	Lote 30	Lote 28	Lote 30
30	10,00	10,00	24,00	24,00	240,00	R. Vereador Braz Gandra	Lote 08	Lote 29	Lote 31	Lote 29	Lote 31
31	10,00	10,00	24,00	24,00	240,00	R. Vereador Braz Gandra	Lote 05	Lote 30	Lote 32	Lote 30	Lote 32
32	10,00	10,00	24,00	24,00	240,00	R. Vereador Braz Gandra	Lote 04	Lote 31	Lote 33	Lote 31	Lote 33
33	14,08	17,21	24,08	14,18	269,35	R. Vereador Braz Gandra	Lote 02	Lote 32	Lote 01	Lote 32	Lote 01

OBS:



MEMORIAL DESCRITIVO

CIDADE: JOÃO MONLEVADE **BAIRRO:** NOVA MONLEVADE **LOTEAMENTO:**

PROPRIETÁRIO: **FOLHA:** 13 **DATA:** 06/2016

DIMENSÕES

QUADRA
05

LIMITES E CONFRONTAÇÕES

Nº do Lote	DIMENSÕES				ÁREA M ²	FRENTE	FUNDOS	LATERAL DIREITA	LATERAL ESQUERDA	LATERAL DIREITA	LATERAL ESQUERDA
	FRENTE	FUNDOS	LATERAL DIREITA	LATERAL ESQUERDA							
01	20,05	8,15	16,35	16,18	225,44	Rua Ver. Benedito Marcelino	Lote 22	R. José Pedro Machado	Lote 02		Lote 02
02	10,42	12,41	13,78	18,25	178,68	Rua Ver. Benedito Marcelino	Lote 22	Lote 01	Lote 03		Lote 03
03	12,06	10,10	18,25	19,99	215,73	Rua Ver. Benedito Marcelino	Lote 23	Lote 02	Lote 04		Lote 04
04	11,01	10,84	19,99	21,02	219,25	Rua Ver. Benedito Marcelino	Lote 24	Lote 03	Lote 05		Lote 05
05	9,23	9,11	21,02	21,97	196,65	Rua Ver. Benedito Marcelino	Lote 21	Lote 04	Lote 06		Lote 06
06	9,57	10,39	23,12	24,85	241,90	Rua Ver. Benedito Marcelino	Passarela	Lote 05	Lote 07		Lote 07
07	10,85	10,08	24,85	28,16	272,00	Rua Ver. Benedito Marcelino	Passarela	Lote 06	Lote 08		Lote 08
08	9,87	10,42	28,16	32,67	300,87	Rua Ver. Benedito Marcelino	Passarela	Lote 07	Lote 9-A		Lote 9-A
09	7,55	7,94	17,66	18,79	146,77	Rua Ver. Benedito Marcelino	Passarela	Lote 9-A	Lote 10		Lote 10
09-A	9,52	10,06	32,67	31,36	171,45	Rua Ver. Benedito Marcelino	Lote 09	Lote 08	Lote 11		Lote 11
10	11,62	12,18	32,49	31,64	353,65	Rua Ver. Benedito Marcelino	Passarela	Lote 09 e 9-A	Lote 12		Lote 12
11	4,89	9,70	31,64	31,18	245,40	Rua Ver. Benedito Marcelino	Passarela	Lote 10	Lote 13		Lote 13
12	7,54	10,65	31,18	30,53	275,81	Rua Ver. Benedito Marcelino	Passarela	Lote 11			
13	25,73	30,53	14,95	10,70	378,53	Rua Ver. Benedito Marcelino	Passarela	Lote 12			
14	15,94	13,32	25,16	22,08	343,74	R. Aníbal Torres Duarte	Lote 15	Passarela			R. Aníbal T. Duarte Lote 36

OBS:



MEMORIAL DESCRITIVO

CIDADE: JOÃO MONLEVADE **BAIRRO:** NOVA MONLEVADE **LOTEAMENTO:**

PROPRIETÁRIO: **FOLHA:** 14 **DATA:** 06/2016

DIMENSÕES

QUADRA

05

LIMITES E CONFRONTAÇÕES

Nº do Lote	DIMENSÕES				ÁREA M ²	FRENTE	FUNDOS	LATERAL DIREITA	LATERAL ESQUERDA	LATERAL DIREITA	LATERAL ESQUERDA
	FRENTE	FUNDOS	LATERAL DIREITA	LATERAL ESQUERDA							
15	9,67	11,14	18,31	18,72	193,44	Passarela	Lote 34	Lote 16	Lote 14	Lote 16	Lote 14
16	11,23	9,39	12,41	18,31	189,14	Passarela	Lote 33	Lote 17 e 32	Lote 15	Lote 17 e 32	Lote 15
17	16,49	19,27	12,38	12,41	265,41	Passarela	Lote 32 e 31	Lote 18 e 30	Lote 16	Lote 18 e 30	Lote 16
18	10,77	14,43	13,95	13,18	167,18	Passarela	Lote 30	Lote 19	Lote 17	Lote 19	Lote 17
19	9,68	9,68	14,64	13,95	146,55	Passarela	Lote 27	Lote 20	Lote 18	Lote 20	Lote 18
20	6,62	8,85	14,44	14,64	73,29	Passarela	Lote 26 e 25	Lote 21	Lote 19	Lote 21	Lote 19
21	18,98	15,12	9,11	11,28	141,96	Passarela	Lote 24	Lote 05	Lote 20 e 25	Lote 05	Lote 20 e 25
22	13,43	12,41	16,39	10,55	158,36	R. José Pedro Machado	Lote 02	Lote 23	Lote 01	Lote 23	Lote 01
23	9,96	10,10	22,78	16,39	170,17	R. José Pedro Machado	Lote 03	Lote 24	Lote 22	Lote 24	Lote 22
24	11,05	10,84	31,04	22,78	296,76	R. José Pedro Machado	Lote 04	Lote 25	Lote 23	Lote 25	Lote 23
25	8,11	7,88	17,70	15,92	134,59	R. José Pedro Machado	Lote 21 e 20	Lote 26	Lote 24	Lote 26	Lote 24
26	7,77	7,03	22,52	17,70	140,18	R. José Pedro Machado	Lote 20	Lote 27	Lote 25	Lote 27	Lote 25
27	15,35	9,86	27,79	22,52	330,19	R. José Pedro Machado	Lote 19	Lote 28 e 30	Lote 26	Lote 28 e 30	Lote 26
28	8,15	9,26	19,07	16,28	147,91	R. José Pedro Machado	Lote 30	Lote 29	Lote 27	Lote 29	Lote 27

OBS:



PLANO LOTEAMENTO Nº 1708/2016 LOTEAMENTO

MEMORIAL DESCRITIVO

CIDADE: JOÃO MONLEVADE BAIRRO: NOVA MONLEVADE LOTEAMENTO:


PROPRIETÁRIO: FOLHA: 15 DATA: 06/2016

LIMITES E CONFRONTAÇÕES

QUADRA
05

Nº da Lote	DIMENSÕES				ÁREA M²	FRENTE	FUNDOS	LATERAL DIREITA	LATERAL ESQUERDA	LATERAL DIREITA	LATERAL ESQUERDA
	FRENTE	FUNDOS	LATERAL DIREITA	LATERAL ESQUERDA							
29	17,42	6,70	20,49	19,07	232,67	Rua Maria Carvalho	Lote 30	Lote 30	Lote 28	Lote 30	Lote 28
30	20,27	14,43	33,71	32,00	284,81	Rua Maria Carvalho	Lote 18	Lote 31 e 17	Lote 27	Lote 31 e 17	Lote 27
31	11,34	9,41	29,75	30,57	312,28	Rua Maria Carvalho	Lote 17	Lote 32	Lote 30	Lote 32	Lote 30
32	10,13	9,86	31,75	29,75	319,59	Rua Maria Carvalho	Lote 17	Lote 33	Lote 31	Lote 33	Lote 31
33	10,16	9,39	26,35	26,49	257,85	Rua Maria Carvalho	Lote 16	Lote 34	Lote 32	Lote 34	Lote 32
34	10,45	11,14	26,80	26,35	293,06	Rua Maria Carvalho	Lote 15	Lote 35 e 36	Lote 33	Lote 35 e 36	Lote 33
35	18,67	17,26	18,87	18,45	335,23	Rua Maria Carvalho	Lote 36	Lote 36	Rua Maria Carvalho	Lote 36	Rua Maria Carvalho
36	14,32	14,93	20,24	18,87	285,04	R. Anibal Torres Duarte	Lote 34 e 15	Lote 14	Lote 35	Lote 14	Lote 35

OBS:



MEMORIAL DESCRITIVO

CIDADE: JOÃO MONLEVADE BAIRRO: NOVA MONLEVADE LOTEAMENTO:

PROPRIETÁRIO: FOLHA: 16 DATA: 06/2016


LIMITES E CONFRONTAÇÕES

QUADRA
06

DIMENSÕES

Nº do Lote	DIMENSÕES				ÁREA M ²	FRENTE	FUNDOS	LATERAL		LATERAL DIREITA	LATERAL ESQUERDA
	FRENTE	FUNDOS	DIREITA	ESQUERDA							
01	15,00	15,00	25,02	11,06	290,36	Rua José Pedro Machado	Rua Maria Carvalho	Lote 02 e 11	Lote 01	Rua Mº Carvalho	LATERAL ESQUERDA
02	15,00	16,78	20,03	12,51	244,06	Rua José Pedro Machado	Lote 11	Lote 03	Lote 01		
03	11,00	8,26	22,38	20,03	244,90	Rua José Pedro Machado	Lote 10 e 10-A	Lote 04	Lote 02		
04	13,69	14,60	17,29	22,38	271,43	Rua José Pedro Machado	Lote 08	Lote 05	Lote 03		
05	18,00	19,21	10,58	17,29	250,83	Rua José Pedro Machado	Lote 07	Lote 06	Lote 04		
06	15,00	15,00	12,14	21,16	264,12	Rua José Pedro Machado	Rua Anibal T. Duarte	R. Anibal T. Duarte	Lote 05		
07	18,00	19,21	17,29	10,58	250,83	Rua Anibal Torres Duarte	Lote 05	Lote 08	Lote 05		
08	13,63	14,60	22,57	17,29	271,43	Rua Anibal Torres Duarte	Lote 04	Lote 09 e 10-A	Lote 06		
09	12,75	11,01	28,24	29,14	338,86	Rua Maria Carvalho	Lote 08	Lote 10-A	Lote 07		
10-A	10,00	11,56	25,15	28,24	289,84	Rua Maria Carvalho	Lote 08	Lote 10	Lote 08	R. Anibal T. Duarte	
10	10,00	8,26	20,03	24,86	220,42	Rua Maria Carvalho	Lote 03	Lote 11	Lote 09	Lote 10-A	
11	15,00	16,78	12,51	20,23	244,06	Rua Maria Carvalho	Lote 02	Lote 01	Lote 10	Lote 10-A	

OBS:



13034 - Nova - 15 172936 1303 0000004

MEMORIAL DESCRITIVO

CIDADE: JOÃO MONLEVADE **BAIRRO:** NOVA MONLEVADE **LOTEAMENTO:**

PROPRIETÁRIO: **FOLHA:** 17 **DATA:** 05/2016

DIMENSÕES

Nº do Lote	DIMENSÕES				ÁREA M ²	QUADRA	LIMITES E CONFRONTAÇÕES				
	FRENTE	FUNDOS	LATERAL DIREITA	LATERAL ESQUERDA			FRENTE	FUNDOS	LATERAL DIREITA	LATERAL ESQUERDA	
01	10,00	10,00	24,00	24,00	240,00	07	Rua Jesus Drumond	Lote 16	Lote 1-A	Lote 02	
01-A	10,00	10,00	24,00	24,00	240,00		Rua Jesus Drumond	Lote 17	Área Pública	Lote 01	
02	10,00	10,00	24,00	24,00	240,00		Rua Jesus Drumond	Lote 15	Lote 01	Lote 03	
03	10,00	10,00	24,00	24,00	240,00		Rua Jesus Drumond	Lote 14	Lote 02	Lote 04	
04	10,00	10,00	24,00	24,00	240,00		Rua Jesus Drumond	Lote 13	Lote 03	Lote 05	
05	10,00	10,00	24,00	24,00	240,00		Rua Jesus Drumond	Lote 12	Lote 04	Lote 06	
06	10,00	10,00	24,00	24,00	240,00		Rua Jesus Drumond	Lote 11	Lote 05	Lote 07	
07	14,45	17,66	24,07	13,92	240,00		Rua Jesus Drumond	Lote 09	Lote 06	Lote 08	
08	20,45	13,92	13,92	15,53	274,39		Rua Jesus Drumond	Lote 09	Lote 07	Rua Telécio Batista	
09	14,45	17,66	13,92	24,07	267,11		Rua Jesus Drumond	Lote 07	Lote 08	Lote 10	
10	16,98	24,07	16,71	23,88	274,39		Rua Telécio Batista	Lote 09	Rua Telécio Batista	Lote 11	
11	10,00	10,00	23,95	23,95	403,81		Rua Carlos Caldeira	Lote 06	Lote 10	Lote 12	
12	10,00	10,00	23,95	23,95	239,50		Rua Carlos Caldeira	Lote 05	Lote 11	Lote 13	
13	10,00	10,00	23,95	23,95	239,50		Rua Carlos Caldeira	Lote 04	Lote 12	Lote 14	
14	10,00	10,00	23,95	23,95	239,50		Rua Carlos Caldeira	Lote 03	Lote 13	Lote 15	

OBS:



MEMORIAL DESCRITIVO

CIDADE: JOÃO MONLEVADE **BAIRRO:** NOVA MONLEVADE **LOTEAMENTO:**

PROPRIETÁRIO: **FOLHA:** 17 **DATA:** 05/2016

DIMENSÕES

QUADRA

07

LIMITES E CONFRONTAÇÕES

Nº do Lote	DIMENSÕES				ÁREA M ²	FRENTE	FUNDOS	LATERAL DIREITA	LATERAL ESQUERDA	LIMITES E CONFRONTAÇÕES	
	FRENTE	FUNDOS	LATERAL DIREITA	LATERAL ESQUERDA						LATERAL DIREITA	LATERAL ESQUERDA
01	10,00	10,00	24,00	24,00	240,00	Rua Jesus Drumond	Lote 16	Lote 1-A	Lote 02	Lote 02	Lote 02
01-A	10,00	10,00	24,00	24,00	240,00	Rua Jesus Drumond	Lote 17	Area Publica	Lote 01	Lote 01	Lote 01
02	10,00	10,00	24,00	24,00	240,00	Rua Jesus Drumond	Lote 15	Lote 01	Lote 03	Lote 03	Lote 03
03	10,00	10,00	24,00	24,00	240,00	Rua Jesus Drumond	Lote 14	Lote 02	Lote 04	Lote 04	Lote 04
04	10,00	10,00	24,00	24,00	240,00	Rua Jesus Drumond	Lote 13	Lote 03	Lote 05	Lote 05	Lote 05
05	10,00	10,00	24,00	24,00	240,00	Rua Jesus Drumond	Lote 12	Lote 04	Lote 06	Lote 06	Lote 06
06	10,00	10,00	24,00	24,00	240,00	Rua Jesus Drumond	Lote 11	Lote 05	Lote 07	Lote 07	Lote 07
07	14,45	17,66	24,07	13,92	274,39	Rua Jesus Drumond	Lote 09	Lote 06	Lote 08	Lote 08	Lote 08
08	20,45	13,92	13,92	15,53	267,11	Rua Jesus Drumond	Lote 09	Lote 07	Lote 09	Lote 09	Rua Telécio Batista
09	14,45	17,66	13,92	15,53	274,39	Rua Telécio Batista	Lote 07	Lote 08	Lote 10	Lote 10	Lote 10
10	16,98	24,07	16,71	23,88	403,81	Rua Carlos Caldeira	Lote 09	Rua Telécio Batista	Lote 11	Lote 11	Lote 11
11	10,00	10,00	23,95	23,95	239,50	Rua Carlos Caldeira	Lote 06	Lote 10	Lote 12	Lote 12	Lote 12
12	10,00	10,00	23,95	23,95	239,50	Rua Carlos Caldeira	Lote 05	Lote 11	Lote 13	Lote 13	Lote 13
13	10,00	10,00	23,95	23,95	239,50	Rua Carlos Caldeira	Lote 04	Lote 12	Lote 14	Lote 14	Lote 14
14	10,00	10,00	23,95	23,95	239,50	Rua Carlos Caldeira	Lote 03	Lote 13	Lote 15	Lote 15	Lote 15

OBS:



MEMORIAL DESCRITIVO


CIDADE: JOÃO MONLEVADE BAIRRO: NOVA MONLEVADE LOTEAMENTO:

PROPRIETÁRIO: FOLHA: 18 DATA: 05/2016

DIMENSÕES QUADRA LIMITES E CONFRONTAÇÕES

Nº do Lote	DIMENSÕES				QUADRA	ÁREA M ²	LIMITES E CONFRONTAÇÕES			
	FRENTE	FUNDOS	LATERAL DIREITA	LATERAL ESQUERDA			FRENTE	FUNDOS	LATERAL DIREITA	LATERAL ESQUERDA
15	10,00	10,00	23,95	23,95	07	239,50	Rua Carlos Caldeira	Lote 02	Lote 14	Lote 16
16	10,00	10,00	23,95	23,95		239,50	Rua Carlos Caldeira	Lote 01	Lote 15	Lote 17
17	10,00	10,00	23,95	23,95		239,50	Rua Carlos Caldeira	Área Pública	Lote 16	Lote 18
18	10,00	10,00	23,95	23,95		239,50	Rua Carlos Caldeira	Área Pública	Lote 17	Lote 19
19	10,00	10,00	23,95	23,95		239,50	Rua Carlos Caldeira	Lote 32	Lote 18	Lote 20
20	10,00	10,00	23,95	23,95		239,50	Rua Carlos Caldeira	Lote 31	Lote 19	Lote 21
21	10,00	10,00	23,95	23,95		239,50	Rua Carlos Caldeira	Lote 30	Lote 20	Lote 22
22	10,00	10,00	23,95	23,95		239,50	Rua Carlos Caldeira	Lote 29	Lote 21	Lote 23
23	10,00	10,00	23,95	23,95		239,50	Rua Carlos Caldeira	Lote 28	Lote 22	Lote 24
24	10,00	10,87	17,79	21,88		198,39	R. Dona Tereza do Congado	Lote 23 e 28	Lote 24-A	Lote 25
24-A	12,98	17,79	15,26	9,17		180,90	Rua Carlos Caldeira	Lote 24	Lote 23	R. Dona Tereza do Congado
25	13,15	15,84	21,89	13,06		229,77	R. Dona Tereza do Congado	Lote 27	Lote 24	Lote 26
26	12,00	13,06	13,06	12,00		241,16	R. Dona Tereza do Congado	Lote 27	Lote 25	R. Dona Tereza do Congado
27	13,15	15,84	13,06	21,89		229,77	R. Dona Tereza do Congado	Lote 25	Lote 26	Lote 28
28	10,00	10,00	24,00	24,00		240,00	R. Dona Tereza do Congado	Lote 23	Lote 27	Lote 29

OBS:



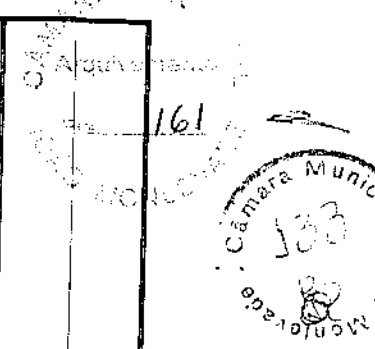
161

MEMORIAL DESCRITIVO

CIDADE: JOÃO MONLEVADE **BAIRRO:** NOVA MONLEVADE **LOTEAMENTO:**

PROPRIETÁRIO: **FOLHA:** 19 **DATA:** 05/2016

Nº do Lote	DIMENSÕES				QUADRA	LIMITES E CONFRONTAÇÕES			
	FRENTE	LATERAL DIREITA	LATERAL ESQUERDA	ÁREA M ²	FRENTE	FUNDOS	LATERAL DIREITA	LATERAL ESQUERDA	
29	10,00	24,00	24,00	240,00	R. Dona Tereza do Congado	Lote 22	Lote 28	Lote 30	
30	10,00	24,00	24,00	240,00	R. Dona Tereza do Congado	Lote 21	Lote 29	Lote 31	
31	10,00	24,00	24,00	240,00	R. Dona Tereza do Congado	Lote 20	Lote 30	Lote 32	
32	10,00	24,00	24,00	240,00	R. Dona Tereza do Congado	Lote 19	Lote 31	Área Pública	



MEMORIAL DESCRITIVO

CIDADE: JOÃO MONLEVADE **BAIRRO:** NOVA MONLEVADE

LOTEAMENTO:

PROPRIETÁRIO:

FOLHA: 18

DATA: 05/2016

DIMENSÕES

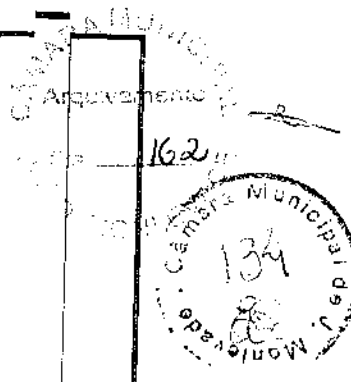
QUADRA

07

LIMITES E CONFRONTAÇÕES

Nº do Lote	DIMENSÕES				FUNDOS	FRENTE	FUNDOS	LATERAL DIREITA	LATERAL ESQUERDA	ÁREA M²	LATERAL DIREITA	LATERAL ESQUERDA
	FRENTE	LATERAL DIREITA	LATERAL ESQUERDA	ÁREA M²								
15	10,00	23,95	23,95	10,00	Rua Carlos Caldeira	Lote 02	Lote 14	Lote 16		239,50	Lote 14	Lote 16
16	10,00	23,95	23,95	10,00	Rua Carlos Caldeira	Lote 01	Lote 15	Lote 17		239,50	Lote 15	Lote 17
17	10,00	23,95	23,95	10,00	Rua Carlos Caldeira	Área Pública	Lote 16	Lote 18		239,50	Lote 16	Lote 18
18	10,00	23,95	23,95	10,00	Rua Carlos Caldeira	Área Pública	Lote 17	Lote 19		239,50	Lote 17	Lote 19
19	10,00	23,95	23,95	10,00	Rua Carlos Caldeira	Lote 32	Lote 18	Lote 20		239,50	Lote 18	Lote 20
20	10,00	23,95	23,95	10,00	Rua Carlos Caldeira	Lote 31	Lote 19	Lote 21		239,50	Lote 19	Lote 21
21	10,00	23,95	23,95	10,00	Rua Carlos Caldeira	Lote 30	Lote 20	Lote 22		239,50	Lote 20	Lote 22
22	10,00	23,95	23,95	10,00	Rua Carlos Caldeira	Lote 29	Lote 21	Lote 23		239,50	Lote 21	Lote 23
23	10,00	23,95	23,95	10,00	Rua Carlos Caldeira	Lote 28	Lote 22	Lote 24		239,50	Lote 22	Lote 24
24	10,00	17,79	21,88	10,87	Rua Carlos Caldeira	Lote 23 e 28	Lote 24-A	Lote 25		198,39	Lote 24-A	Lote 25
24-A	12,98	15,26	9,17	17,79	R. Dona Tereza do Congado	Lote 24	Lote 23	Lote 26	R. Dona Tereza do Congado	180,90	Lote 23	Lote 26
25	13,15	21,89	13,06	15,84	R. Dona Tereza do Congado	Lote 27	Lote 24	Lote 27		229,77	Lote 24	Lote 27
26	12,00	13,06	12,00	13,06	R. Dona Tereza do Congado	Lote 27	Lote 25	Lote 28		241,16	Lote 25	Lote 28
27	13,15	13,06	21,89	15,84	R. Dona Tereza do Congado	Lote 25	Lote 26	Lote 28		229,77	Lote 26	Lote 28
28	10,00	24,00	24,00	10,00	R. Dona Tereza do Congado	Lote 23	Lote 27	Lote 29		240,00	Lote 27	Lote 29

OBS:



162

MEMORIAL DESCRITIVO

CIDADE: JOÃO MONLEVADE

BAIRRO: NOVA MONLEVADE

LOTEAMENTO:

PROPRIETÁRIO:

FOLHA: 19

DATA: 05/2016

DIMENSÕES

QUADRA

07

LIMITES E CONFRONTAÇÕES

Nº do Lote	DIMENSÕES				ÁREA M²	FRENTE	FUNDOS	LATERAL DIREITA	LATERAL ESQUERDA	LIMITES E CONFRONTAÇÕES	
	FRENTE	FUNDOS	LATERAL DIREITA	LATERAL ESQUERDA						LATERAL DIREITA	LATERAL ESQUERDA
29	10,00	10,00	24,00	24,00	240,00	R. Dona Tereza do Congado	Lote 22	Lote 28	Lote 30	Lote 31	Lote 32
30	10,00	10,00	24,00	24,00	240,00	R. Dona Tereza do Congado	Lote 21	Lote 29	Lote 31	Lote 32	Area Pública
31	10,00	10,00	24,00	24,00	240,00	R. Dona Tereza do Congado	Lote 20	Lote 30	Lote 31	Lote 32	Area Pública
32	10,00	10,00	24,00	24,00	240,00	R. Dona Tereza do Congado	Lote 19	Lote 31	Lote 31	Lote 32	Area Pública

OBS:



163

MEMORIAL DESCRITIVO

CIDADE: JOÃO MONLEVADE

BAIRRO: NOVA MONLEVADE

LOTEAMENTO:

PROPRIETÁRIO:

FOLHA: 20

DATA: 05/2016

DIMENSÕES

Nº do Lote	DIMENSÕES				QUADRA	LIMITES E CONFRONTAÇÕES			
	FRETE	FUNDOS	LATERAL DIREITA	LATERAL ESQUERDA		ÁREA M ²	FRENTE	FUNDOS	LATERAL DIREITA
01	15.53	13.92	20.45	13.92	08				
02	14.45	17.66	13.92	24.07		Rua Telêcio Batista	Lote 22	R Carlos Caldeira	Lote 02
03	16.71	23.88	24.07	16.98		Rua Telêcio Batista	Lote 22	Lote 01	Lote 03
04	10.00	10.00	23.95	23.95		Rua Telêcio Batista	Lote 04	Lote 02	R. Filomena Tomázia
05	10.00	10.00	23.95	23.95		Rua Filomena Tomázia	Lote 21	Lote 03	Lote 05
06	10.00	10.00	23.95	23.95		Rua Filomena Tomázia	Lote 20	Lote 04	Lote 06
07	10.00	10.00	23.95	23.95		Rua Filomena Tomázia	Lote 19	Lote 05	Lote 07
08	10.00	10.00	23.35	23.95		Rua Filomena Tomázia	Lote 18	Lote 06	Lote 08
09	10.00	10.00	23.95	23.95		Rua Filomena Tomázia	Lote 17	Lote 07	Lote 09
10	13.56	25.13	22.81	23.95		Rua Filomena Tomázia	Lote 16	Lote 08	Lote 10
11				8.15		Rua Filomena Tomázia	Lote 11	Lote 10	R. Dona Tereza Do Congado
12	12.73	14.03	25.13	19.27		Rua Dona Tereza Do Congado	Lote 15	Lote 10	Lote 12
13	16.00	17.61	19.27	11.90		Rua Dona Tereza Do Congado	Lote 14	Lote 11	Lote 13
14	26.39	13.06	11.90	15.00		Rua Dona Tereza Do Congado	Lote 14	Lote 12	Rua Carlos Caldeira
14	16.00	17.61	11.90	19.27	Rua Carlos Caldeira	Lote 12	Lote 13	Lote 15	

OBS:



MEMORIAL DESCRITIVO

CIDADE: JOÃO MONLEVADE BAIRRO: NOVA MONLEVADE LOTEAMENTO:

PROPRIETÁRIO: FOLHA: 21 DATA: 05/2016


LIMITES E CONFRONTAÇÕES

QUADRA
08

DIMENSÕES

Nº do Lote	DIMENSÕES				ÁREA M ²	FRENTE	FUNDOS	LATERAL DIREITA	LATERAL ESQUERDA	LIMITES E CONFRONTAÇÕES		
	FRENTE	LATERAL DIREITA	LATERAL ESQUERDA	FUNDOS						LATERAL DIREITA	FUNDOS	LATERAL ESQUERDA
15	12.74	19.27	14.03	25.13	282.85	Rua Carlos Caldeira	Lote 11	Lote 14	Lote 16	Rua Carlos Caldeira	Lote 14	Lote 16
16	10.00	24.00	10.00	24.00	240.00	Rua Carlos Caldeira	Lote 09	Lote 15	Lote 16	Rua Carlos Caldeira	Lote 15	Lote 16
17	10.00	24.00	10.00	24.00	240.00	Rua Carlos Caldeira	Lote 08	Lote 16	Lote 17	Rua Carlos Caldeira	Lote 16	Lote 17
18	10.00	24.00	10.00	24.00	240.00	Rua Carlos Caldeira	Lote 07	Lote 17	Lote 18	Rua Carlos Caldeira	Lote 17	Lote 18
19	10.00	24.00	10.00	24.00	240.00	Rua Carlos Caldeira	Lote 06	Lote 18	Lote 19	Rua Carlos Caldeira	Lote 18	Lote 19
20	10.00	24.00	10.00	24.00	240.00	Rua Carlos Caldeira	Lote 05	Lote 19	Lote 21	Rua Carlos Caldeira	Lote 19	Lote 21
21	10.00	24.00	10.00	24.00	240.00	Rua Carlos Caldeira	Lote 04	Lote 20	Lote 22	Rua Carlos Caldeira	Lote 20	Lote 22
22	14.45	24.07	17.66	13.92	274.39	Rua Carlos Caldeira	Lote 02	Lote 21	Lote 01	Rua Carlos Caldeira	Lote 21	Lote 01

OBS:



MEMORIAL DESCRITIVO

CIDADE: JOÃO MONLEVADE

BAIRRO: NOVA MONLEVADE

LOTEAMENTO:

PROPRIETÁRIO:

FOLHA: 22

DATA: 05/2016

DIMENSÕES

QUADRA

09

LIMITES E CONFRONTAÇÕES

Nº do Lote	DIMENSÕES				ÁREA M ²	FRENTE	FUNDOS	LATERAL DIREITA	LATERAL ESQUERDA	LIMITES E CONFRONTAÇÕES	
	FRENTE	LATERAL DIREITA	LATERAL ESQUERDA	FUNDOS						LATERAL DIREITA	LATERAL ESQUERDA
01	15.53	20.45	13.92	13.92	267.11	Rua Telêcio Batista	Lote 40	R. Filomena Tomázia	Lote 02	LATERAL ESQUERDA	
02	14.45	13.92	17.66	24.07	274.39	Rua Telêcio Batista	Lote 22	Lote 01	Lote 03		
03	16.71	24.07	23.88	16.98	403.81	Rua Telêcio Batista	Lote 04	Lote 02	R. Filomena Tomázia		
04	10.00	23.95	10.00	23.95	239.50	Rua Vereador Braz Gandra	Lote 39	Lote 03	Lote 05		
05	10.00	23.95	10.00	23.95	239.50	Rua Vereador Braz Gandra	Lote 38	Lote 04	Lote 06		
06	10.00	23.95	10.00	23.95	239.50	Rua Vereador Braz Gandra	Lote 37	Lote 05	Lote 07		
07	10.00	23.95	10.00	23.95	239.50	Rua Vereador Braz Gandra	Lote 36	Lote 06	Lote 08		
08	10.00	23.95	10.00	23.95	239.50	Rua Vereador Braz Gandra	Lote 35	Lote 07	Lote 09		
09	10.00	23.95	10.00	23.95	239.50	Rua Vereador Braz Gandra	Lote 34	Lote 08	Lote 10		
10	10.00	23.95	10.00	23.95	239.50	Rua Vereador Braz Gandra	Lote 33	Lote 09	Lote 11		
11	10.00	23.95	10.00	23.95	239.50	Rua Vereador Braz Gandra	Lote 32	Lote 10	Lote 12		
12	10.00	23.95	10.00	23.95	239.50	Rua Vereador Braz Gandra	Lote 31	Lote 11	Lote 14		
13	10.00	23.95	10.00	23.95	239.50	Rua Vereador Braz Gandra	Lote 30	Lote 12	Lote 15		
14	10.00	23.95	10.00	23.95	239.50	Rua Vereador Braz Gandra	Lote 29	Lote 13			

OBS:



166

139

MEMORIAL DESCRITIVO

CIDADE: JOÃO MONLEVADE BAIRRO: NOVA MONLEVADE LOTEAMENTO:

PROPRIETÁRIO: FOLHA: 23 DATA: 05/2016


LIMITES E CONFRONTAÇÕES

QUADRA
09

DIMENSÕES

Nº do Lote	DIMENSÕES				ÁREA M ²	FRENTE	FUNDOS	LATERAL DIREITA	LATERAL ESQUERDA	LATERAL DIREITA	LATERAL ESQUERDA
	FRENTE	LATERAL DIREITA	LATERAL ESQUERDA	FUNDOS							
15	10,00	23,95	23,95	10,00	Rua Vereador Braz Gandra	Lote 28	Lote 14	Lote 16	Lote 14	Lote 16	Lote 16
16	10,00	23,95	23,95	10,00	Rua Vereador Braz Gandra	Lote 27	Lote 15	Lote 17	Lote 15	Lote 17	Lote 17
17	10,00	23,95	23,95	10,00	Rua Vereador Braz Gandra	Lote 26	Lote 16	Lote 18	Lote 16	Lote 18	Lote 18
18	10,00	23,95	23,95	10,00	Rua Vereador Braz Gandra	Lote 25	Lote 17	Lote 19	Lote 17	Lote 19	Lote 19
19	14,56	22,40	7,78	25,55	Rua Vereador Braz Gandra	Lote 20	Lote 18	Lote 20	Lote 18	Lote 20	Lote 20
20	12,44	25,55	19,76	13,72	Rua Vereador Braz Gandra	Lote 24	Lote 19	Lote 21	Lote 19	Lote 21	Lote 21
21	15,50	19,76	12,53	17,10	Rua Joaquim Martins Cota	Lote 23	Lote 20	Lote 22	Lote 20	Lote 22	Lote 22
22	27,52	12,53	16,17	12,53	Rua Joaquim Martins Cota	Lote 23	Lote 21	Lote 25	Lote 21	Lote 25	Lote 25
23	15,50	12,53	19,76	17,10	Rua Joaquim Martins Cota	Lote 23	Lote 22	Lote 26	Lote 22	Lote 26	Lote 26
24	12,44	12,53	24,00	13,72	Rua Joaquim Martins Cota	Lote 21	Lote 23	Lote 27	Lote 23	Lote 27	Lote 27
25	10,00	19,76	23,95	10,00	Rua Joaquim Martins Cota	Lote 20	Lote 24	Lote 28	Lote 24	Lote 28	Lote 28
26	10,00	23,95	23,95	10,00	Rua Filomena Tomázia	Lote 18	Lote 25	Lote 29	Lote 25	Lote 29	Lote 29
27	10,00	23,95	23,95	10,00	Rua Filomena Tomázia	Lote 17	Lote 26	Lote 30	Lote 26	Lote 30	Lote 30
28	10,00	23,95	23,95	10,00	Rua Filomena Tomázia	Lote 16	Lote 27	Lote 31	Lote 27	Lote 31	Lote 31
29					Rua Filomena Tomázia	Lote 15	Lote 28	Lote 32	Lote 28	Lote 32	Lote 32

OBS:



MEMORIAL DESCRITIVO

CIDADE: JOÃO MONLEVADE **BAIRRO:** NOVA MONLEVADE **LOTEAMENTO:**

PROPRIETÁRIO: **FOLHA:** 24 **DATA:** 05/2016


LIMITES E CONFRONTAÇÕES

QUADRA
09

DIMENSÕES

Nº do Lote	DIMENSÕES				QUADRA	LIMITES E CONFRONTAÇÕES			
	FRENTE	FUNDOS	LATERAL DIREITA	LATERAL ESQUERDA		ÁREA M ²	FRENTE	FUNDOS	LATERAL DIREITA
29	10,00	10,00	23,95	23,95	239,50	Rua Filomena Tomázia	Lote 14	Lote 28	Lote 30
30	10,00	10,00	23,95	23,95	239,50	Rua Filomena Tomázia	Lote 13	Lote 29	Lote 31
31	10,00	10,00	23,95	23,95	239,50	Rua Filomena Tomázia	Lote 12	Lote 30	Lote 32
32	10,00	10,00	23,95	23,95	239,50	Rua Filomena Tomázia	Lote 11	Lote 31	Lote 33
33	10,00	10,00	23,95	23,95	239,50	Rua Filomena Tomázia	Lote 10	Lote 32	Lote 34
34	10,00	10,00	23,95	23,95	239,50	Rua Filomena Tomázia	Lote 09	Lote 33	Lote 35
35	10,00	10,00	23,95	23,95	239,50	Rua Filomena Tomázia	Lote 08	Lote 34	Lote 36
36	10,00	10,00	23,95	23,95	239,50	Rua Filomena Tomázia	Lote 07	Lote 35	Lote 37
37	10,00	10,00	23,95	23,95	239,50	Rua Filomena Tomázia	Lote 06	Lote 36	Lote 38
38	10,00	10,00	23,95	23,95	239,50	Rua Filomena Tomázia	Lote 05	Lote 37	Lote 39
39	10,00	10,00	23,95	23,95	239,50	Rua Filomena Tomázia	Lote 04	Lote 38	Lote 40
40	14,45	17,66	24,00	13,92	274,39	Rua Filomena Tomázia	Lote 02	Lote 39	Lote 01

OBS:



MEMORIAL DESCRITIVO

CIDADE: JOÃO MONLEVADE **BAIRRO:** NOVA MONLEVADE **LOTEAMENTO:**

PROPRIETÁRIO: **FOLHA:** 25 **DATA:** 05/2016

Nº do Lote		DIMENSÕES					QUADRA	LIMITES E CONFRONTAÇÕES				
		FRENTE	FUNDOS	LATERAL DIREITA	LATERAL ESQUERDA	ÁREA M ²		FRENTE	FUNDOS	LATERAL DIREITA	LATERAL ESQUERDA	
01	16,00	16,00	16,00	15,00	15,00	240,00	Rua Telêcio Batista	Lote 04	Lote 02	LATERAL ESQUERDA		
02	16,00	16,00	15,00	15,00	240,00	Rua Telêcio Batista	Lotes 04 - 17	Lote 03	R. José P. Machado			
03	16,00	16,00	15,00	15,00	240,00	Rua Telêcio Batista			Lote 01			
04	10,00	10,00	24,00	24,00	240,00	R. José Pedro Machado		R. Carlos Caldeira	Lote 02			
05	10,00	10,00	24,00	24,00	240,00	R. José Pedro Machado		Lote 02 - Lote 03	Lote 05			
06	10,00	10,00	24,00	24,00	240,00	R. José Pedro Machado		Lote 04	Lote 06			
07	10,00	10,00	24,00	24,00	240,00	R. José Pedro Machado		Lote 05	Lote 07			
08	19,94	2,25	24,45	22,77	240,00	R. José P. Mach. / R. Anibal T. D.		Lote 06	Lote 08			
09	14,50	15,47	22,77	17,38	262,13	R. Anibal Torres Machado		Lote 07	Lote 09			
10	17,00	18,14	17,35	11,05	291,11	R. Anibal Torres Machado		Lote 08	Lote 10			
11	16,27	16,27	22,10	12,15	241,68	R. Anibal Torres Machado		Lote 09	Lote 11			
12	17,00	18,14	11,00	17,38	291,52	R. Anibal Torres Machado	R. Carlos Caldeira	Lote 10 - Lote 12	R. Anibal T. Duarte			
13	16,99	17,70	17,38	23,55	241,68	Rua Carlos Caldeira	Lote 10	Lote 11	Lote 13			
14	10,00	10,00	24,00	24,00	339,46	Rua Carlos Caldeira	Lote 08 - Lote 09	Lote 12	Lote 14			
15					240,00	Rua Carlos Caldeira	Lote 07	Lote 13	Lote 15			

OBS:



169

MEMORIAL DESCRITIVO

CIDADE: JOÃO MONLEVADE **BAIRRO:** NOVA MONLEVADE **LOTEAMENTO:**

PROPRIETÁRIO: **FOLHA:** 26 **DATA:** 05/2016

DIMENSÕES

QUADRA

10

Nº do Lote

FRENTE	FUNDOS	LATERAL DIREITA	LATERAL ESQUERDA
10,00	10,00	24,00	24,00
10,00	10,00	24,00	24,00
10,00	10,00	24,00	24,00

ÁREA M²

240,00
240,00
240,00

FRENTE

Rua Carlos Caldeira
Rua Carlos Caldeira
Rua Carlos Caldeira

FUNDOS

Lote 06
Lote 05
Lote 04

LATERAL DIREITA

Lote 14
Lote 15
Lote 16


LATERAL ESQUERDA

Lote 16
Lote 17
Lote 01 - Lote 02

LIMITES E CONFRONTAÇÕES

OBS:

OPI



0122-24 136.0345 15/02/2016 13:18 000000004

124557891024567891234567891234

MEMORIAL DESCRITIVO

CIDADE: JOÃO MONLEVADE BAIRRO: NOVA MONLEVADE LOTEAMENTO:

PROPRIETÁRIO: FOLHA: 27 DATA: 05/2016

DIMENSÕES

LIMITES E CONFRONTAÇÕES

Nº do Lote	DIMENSÕES				QUADRA	ÁREA M²	LIMITES E CONFRONTAÇÕES			
	FRENTE	FUNDOS	LATERAL DIREITA	LATERAL ESQUERDA			FRENTE	FUNDOS	LATERAL DIREITA	LATERAL ESQUERDA
01	10,00	10,00	24,00	24,00	11	240,00	R. Anibal Torres Duarte	Lote 30	Lote 02	Lote 35
02	10,00	10,00	24,00	24,00		240,00	R. Anibal Torres Duarte	Lote 30	Lote 03	Lote 01
03	10,00	10,00	24,00	24,00		240,00	R. Anibal Torres Duarte	Lote 29	Lote 04	Lote 02
04	10,00	10,00	24,00	24,00		240,00	R. Anibal Torres Duarte	Lote 29-Lote 28	Lote 05	Lote 03
05	10,00	10,00	24,00	24,00		240,00	R. Anibal Torres Duarte	Lote 28-Lote 27	Lote 06	Lote 04
06	10,00	10,00	24,00	24,00		240,00	R. Anibal Torres Duarte	Lote 27-Lote 26	Lote 07	Lote 05
07	10,00	10,00	24,00	24,00		240,00	R. Anibal Torres Duarte	Lote 26-Lote 25	Lote 08	Lote 06
08	10,00	10,00	24,00	24,00		240,00	R. Anibal Torres Duarte	Lote 25-Lote 24	Lote 09	Lote 07
09	10,00	10,00	24,00	24,00		240,00	R. Anibal Torres Duarte	Lote 24-Lote 23	Lote 10	Lote 08
10	10,00	10,00	24,00	24,00		240,00	R. Anibal Torres Duarte	Lote 22	Lote 11	Lote 09
11	10,00	10,00	24,00	24,00		277,21	R. Anibal Torres Duarte	Lote 21	Lote 12	Lote 10
12	10,00	10,60	25,96	25,98		241,98	R. Anibal Torres Duarte	Lote 20	Lote 13	Lote 11
13	14,38	15,24	17,37	27,44		256,12	R. Anibal Torres Duarte	Lote 18-Lote 19	Lote 14	Lote 12
14	20,21	5,50	21,24	17,37		237,38	R. Anibal Torres Duarte	Lote 18	Lote 15	Lote 13

OBS:

171




MEMORIAL DESCRITIVO

CIDADE: JOÃO MONLEVADE **BAIRRO:** NOVA MONLEVADE **LOTEAMENTO:**

PROPRIETÁRIO: **FOLHA:** 28 **DATA:** 05/2016

DIMENSÕES		QUADRA				LIMITES E CONFRONTAÇÕES			
		11							
Nº do Lote	FRENTE	FUNDOS	LATERAL DIREITA	LATERAL ESQUERDA	ÁREA M ²	FRENTE	FUNDOS	LATERAL DIREITA	LATERAL ESQUERDA
15	15,00	17,34	12,54	21,24	253,35	R. Aníbal Torres Duarte	Lote 17	Lote 16	Lote 14
16	13,00	13,00	10,45	25,05	254,15	R. Aníbal Torres Duarte	R. Joaquim M. Cota	R. Aníbal Torres Duarte	Lote 15-lote 17
17	15,00	17,34	21,24	12,54	253,35	R. Joaquim Martins Cota	Lote 15	Lote 18	Lote 16
18	10,00	10,75	24,00	21,24	253,35	R. Joaquim Martins Cota	Lote 14-Lote 13	Lote 19	Lote 17
19	10,00	10,00	24,00	24,00	240,00	R. Joaquim Martins Cota	Lote 13	Lote 20	Lote 18
20	10,00	10,00	24,00	24,00	240,00	R. Joaquim Martins Cota	Lote 12	Lote 21	Lote 19
21	10,00	10,00	24,00	24,00	240,00	R. Joaquim Martins Cota	Lote 11	Lote 22	Lote 20
22	11,43	10,00	31,26	29,48	298,08	R. Joaquim Martins Cota	Lote 10	Lote 23	Lote 21
23	14,87	3,04	29,89	31,26	272,83	R. Joaquim Martins Cota	Lote 09	Lote 24	Lote 22
24	10,00	10,13	28,27	29,89	291,80	R. Joaquim Martins Cota	Lote 09	Lote 25	Lote 23
25	10,00	10,13	26,66	28,27	274,66	R. Joaquim Martins Cota	Lote 07-lote 08	Lote 26	Lote 24
26	10,00	10,43	25,05	26,66	258,52	R. Joaquim Martins Cota	Lote 06-Lote 07	Lote 27	Lote 25
27	11,00	11,14	23,27	25,05	255,75	R. Joaquim Martins Cota	Lote 05-Lote 06	Lote 28	Lote 26
28	12,00	12,16	21,33	23,27	257,62	R. Joaquim Martins Cota	Lote 04 - 05	Lote 29	Lote 27

OBS:



MEMORIAL DESCRITIVO

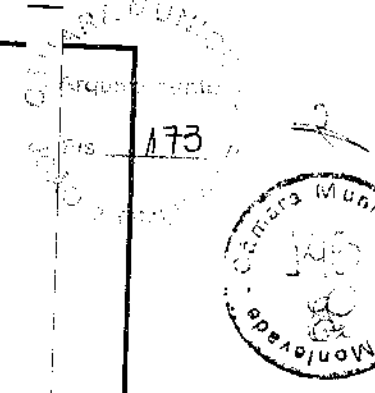
CIDADE: JOÃO MONLEVADE BAIRRO: NOVA MONLEVADE LOTEAMENTO:

PROPRIETÁRIO: FOLHA: 29 DATA: 05/2016

DIMENSÕES QUADRA LIMITES E CONFRONTAÇÕES

Nº do Lote	DIMENSÕES				ÁREA m ²	FRENTE	FUNDOS	LATERAL DIREITA	LATERAL ESQUERDA
	FRENTE	FUNDOS	LATERAL DIREITA	LATERAL ESQUERDA					
29	13,00	13,17	19,24	21,33	263,70	R. Joaquim Martins Cota	Lote 03-Lote 04	Lote 30	Lote 28
30	22,13	20,11	14,86	19,24	361,57	R. Joaquim Martins Cota	Lote 01-Lote 02	Lote 31	Lote 29
31	15,39	15,44	16,26	18,90	316,25	R. Joaquim Martins Cota	Lote 35	Lote 32	Lote 30 - Lote 01
32	20,12	20,60	11,33	16,26	276,82	R. Joaquim Martins Cota	Lote 34	Lote 33	Lote 31
33	25,00	25,00	12,14	22,66	452,25	R. Joaquim Martins Cota	R. Anibal Torres Duarte	R. Joaquim Martins Cota	Lote 32-Lote 34
34	20,00	20,60	16,26	11,33	275,87	R. Anibal Torres Duarte	Lote 32	Lote 35	Lote 33
35	15,00	15,44	19,93	16,26	271,63	R. Anibal Torres Duarte	Lote 31	Lote 01	Lote 34

OBS:



MEMORIAL DESCRITIVO

CIDADE: JOÃO MONLEVADE **BAIRRO:** NOVA MONLEVADE **LOTEAMENTO:**

PROPRIETÁRIO: **FOLHA:** 30 **DATA:** 05/2016

DIMENSÕES		QUADRA					LIMITES E CONFRONTAÇÕES				
		FUNDOS	LATERAL DIREITA	LATERAL ESQUERDA	ÁREA M ²	FRENTE	FUNDOS	LATERAL DIREITA	LATERAL ESQUERDA	FUNDOS	LATERAL DIREITA
01	18,53	27,06	11,39	371,76	R. Filomena Tomázia	R. D. Tereza do Congado	Lote 01	Lote 02	R. D. Tereza do Congado	R. Filomena Tomázia	Lote 02
02	10,00	27,06	38,31	388,92	R. Filomena Tomázia	R. D. Tereza do Congado	Lote 01	Lote 02	R. D. Tereza do Congado	R. Filomena Tomázia	Lote 03- A. verde
03	10,00	24,00	24,00	240,00	R. Filomena Tomázia	Área pública	Lote 02	Lote 03	Área pública	Lote 02	Lote 04
04	10,00	24,00	24,00	240,00	R. Filomena Tomázia	Área pública	Lote 03	Lote 04	Área pública	Lote 03	Lote 05
05	10,00	24,00	24,00	240,00	R. Filomena Tomázia	Área pública	Lote 04	Lote 05	Área pública	Lote 04	Lote 06
06	10,00	24,00	24,00	240,00	R. Filomena Tomázia	Área pública	Lote 05	Lote 06	Área pública	Lote 05	Lote 07
07	10,00	24,00	24,00	240,00	R. Filomena Tomázia	Área pública	Lote 06	Lote 07	Área pública	Lote 06	Lote 08
08	10,00	24,00	24,00	240,00	R. Filomena Tomázia	Área pública	Lote 07	Lote 08	Área pública	Lote 07	Lote 09
09	10,00	24,00	24,00	240,00	R. Filomena Tomázia	Área pública	Lote 08	Lote 09	Área pública	Lote 08	Lote 10
10	10,00	24,00	24,00	240,00	R. Filomena Tomázia	Área pública	Lote 09	Lote 10	Área pública	Lote 09	Lote 11
11	10,00	24,00	24,00	240,00	R. Filomena Tomázia	Área pública	Lote 10	Lote 11	Área pública	Lote 10	Lote 12
12	18,00	24,00	28,45	297,81	R. Filomena Tomázia	Área pública	Lote 11	Lote 12	Área pública	Lote 11	Lote 13
13	18,00	26,48	24,00	297,81	R. Joaquim Martins Cota	Área pública	Lote 12	Lote 13	Área pública	Lote 12	Lote 14
14	10,00	24,00	24,00	240,00	R. Joaquim Martins Cota	Área pública	Lote 13	Lote 14	Área pública	Lote 13	Lote 15

OBS:

174



MEMORIAL DESCRITIVO

CIDADE: JOÃO MONLEVADE **BAIRRO:** NOVA MONLEVADE **LOTEAMENTO:**

PROPRIETÁRIO: **FOLHA:** 31 **DATA:** 05/2016

Nº do Lote		DIMENSÕES				QUADRA	LIMITES E CONFRONTAÇÕES			
		FRENTE	FUNDOS	LATERAL DIREITA	LATERAL ESQUERDA		ÁREA M²	FRENTE	FUNDOS	LATERAL DIREITA
15	10,00	10,00	10,00	24,00	24,00	R. Joaquim Martins Cota	Área pública	Lote 14	Lote 16	
16	10,00	10,00	10,00	24,00	24,00	R. Joaquim Martins Cota	Área pública	Lote 15	Lote 17	
17	10,00	10,00	10,00	24,00	24,00	R. Joaquim Martins Cota	Área pública	Lote 16	Lote 18	
18	10,00	10,00	10,00	24,00	24,00	R. Joaquim Martins Cota	Área pública	Lote 17	Lote 19	
19	10,00	10,00	10,00	24,00	24,00	R. Joaquim Martins Cota	Área pública	Lote 18	Lote 20	
20	10,00	10,00	10,00	24,00	24,00	R. Joaquim Martins Cota	Área pública	Lote 19	Lote 21	
21	10,00	10,00	10,00	24,00	24,00	R. Joaquim Martins Cota	Área pública	Lote 20	Lote 22	
22	10,00	10,00	10,00	24,00	24,00	R. Joaquim Martins Cota	Área pública	Lote 21	Lote 23	
23	10,00	10,00	10,00	24,00	24,00	R. Joaquim Martins Cota	Área pública	Lote 22	Lote 24	
24	10,00	10,00	10,00	24,00	24,00	R. Joaquim Martins Cota	Área pública	Lote 23	Área pública	
25	10,00	10,00	10,00	24,00	24,00	Rua Dário Laje	Área pública	Área pública	Lote 26	
26	10,00	10,00	10,00	24,00	24,00	Rua Dário Laje	Área pública	Lote 25	Lote 27	
27	10,00	10,00	10,00	24,00	24,00	Rua Dário Laje	Área pública	Lote 26	Lote 28	
28	10,00	10,00	10,00	24,00	24,00	Rua Dário Laje	Área pública	Lote 27	Lote 29	

OBS:



MEMORIAL DESCRITIVO

CIDADE: JOÃO MONLEVADE BAIRRO: NOVA MONLEVADE LOTEAMENTO:

PROPRIETÁRIO: FOLHA: 32 DATA: 05/2016

LIMITES E CONFRONTAÇÕES

QUADRA
12

DIMENSÕES

Nº do Lote	DIMENSÕES				ÁREA M²	FRENTE	FUNDOS	LATERAL DIREITA	LATERAL ESQUERDA	LATERAL DIREITA	LATERAL ESQUERDA
	FRENTE	FUNDOS	LATERAL DIREITA	LATERAL ESQUERDA							
29	10,00	10,00	24,00	24,00	240,00	Rua Dário Laje	Área pública	Lote 28	Lote 30	Lote 28	Lote 30
30	10,00	10,00	24,00	24,00	240,00	Rua Dário Laje	Área pública	Lote 29	Lote 31	Lote 29	Lote 31
31	10,00	10,00	24,00	24,00	240,00	Rua Dário Laje	Área pública	Lote 30	Lote 32	Lote 30	Lote 32
32	12,00	12,00	24,00	24,00	288,00	Rua Dário Laje	Área pública	Lote 31	Área pública	Lote 31	Área pública
32-A	12,00	12,00	24,00	24,00	288,00	Rua Dário Laje	Área pública	Lote 32	Lote 3	Lote 32	Lote 3
32-B	12,00	12,00	24,00	24,00	288,00	Rua Dário Laje	Área pública	Lote 32-A	Lote 30	Lote 32-A	Lote 30
33	10,00	10,00	24,00	24,00	240,00	R. Dimas Rodrigues de Lima	Área pública	Rua Dário Laje	Lote 34	Rua Dário Laje	Lote 34
34	10,00	10,00	24,00	24,00	240,00	R. Dimas Rodrigues de Lima	Área pública	Lote 33	Lote 35	Lote 33	Lote 35
35	10,00	10,00	24,00	24,00	240,00	R. Dimas Rodrigues de Lima	Área pública	Lote 34	Lote 36	Lote 34	Lote 36
36	10,00	10,00	24,00	24,00	240,00	R. Dimas Rodrigues de Lima	Área pública	Lote 35	Lote 37	Lote 35	Lote 37
37	10,00	10,00	24,00	24,00	240,00	R. Dimas Rodrigues de Lima	Área pública	Lote 36	Lote 38	Lote 36	Lote 38
38	10,00	10,00	24,00	24,00	240,00	R. Dimas Rodrigues de Lima	Área pública	Lote 37	Área pública	Lote 37	Área pública
39	10,00	10,00	24,00	24,00	240,00	R. Dimas Rodrigues de Lima	Área pública	Área pública	Lote 40	Área pública	Lote 40
40	10,00	10,00	24,00	24,00	240,00	R. Dimas Rodrigues de Lima	Área pública	Lote 39	Lote 41	Lote 39	Lote 41
41	10,00	10,00	24,00	24,00	240,00	R. Dimas Rodrigues de Lima	Área pública	Lote 40	Lote 42	Lote 40	Lote 42
42	10,00	10,00	24,00	24,00	240,00	R. Dimas Rodrigues de Lima	Área pública	Lote 41	Área pública	Lote 41	Área pública

OBS:



MEMORIAL DESCRITIVO

CIDADE: JOÃO MONLEVADE

BAIRRO: NOVA MONLEVADE

LOTEAMENTO:

PROPRIETÁRIO:

FOLHA: 33

DATA: 05/2016

DIMENSÕES

QUADRA

LIMITES E CONFRONTAÇÕES

N.º do Lote	DIMENSÕES				ÁREA M²	FRENTE	FUNDOS	LATERAL DIREITA	LATERAL ESQUERDA	LIMITES E CONFRONTAÇÕES	
	FRENTE	FUNDOS	LATERAL DIREITA	LATERAL ESQUERDA						LATERAL DIREITA	LATERAL ESQUERDA
01	13,00	15,21	24,00	17,27	281,32	Rua Joaquim Martins Cota	Área verde	24,00	24,00	Lote 02	Área verde
02	10,00	10,00	24,00	24,00	240,00	Rua Joaquim Martins Cota	Área verde	24,00	24,00	Lote 03	Lote 01
03	10,00	10,00	24,00	24,00	240,00	Rua Joaquim Martins Cota	Área verde	24,00	24,00	Lote 04	Lote 02
04	10,00	10,00	24,00	24,00	240,00	Rua Joaquim Martins Cota	Área verde	24,00	24,00	Lote 05	Lote 03
05	10,00	10,00	24,00	24,00	240,00	Rua Joaquim Martins Cota	Lote 28	24,00	24,00	R. Dimas R. de Lima	Lote 04
07	10,00	10,00	24,00	24,00	240,00	Rua Joaquim Martins Cota	Lote 26	24,00	24,00	Lote 08	R. Dimas R. de Lima
08	10,00	10,00	24,00	24,00	240,00	Rua Joaquim Martins Cota	Lote 25	24,00	24,00	Lote 09	Lote 07
09	10,00	10,00	24,00	24,00	240,00	Rua Joaquim Martins Cota	Lote 24	24,00	24,00	Lote 10	Lote 08
10	10,00	10,00	24,00	24,00	240,00	Rua Joaquim Martins Cota	Lote 23	24,00	24,00	Lote 11	Lote 09
11	10,00	10,00	24,00	24,00	240,00	Rua Joaquim Martins Cota	Lote 22	24,00	24,00	Lote 12	Lote 10
12	10,00	10,00	24,00	24,00	240,00	Rua Joaquim Martins Cota	Lote 21	24,00	24,00	Lote 13	Lote 11
13	10,00	10,00	24,00	24,00	240,00	Rua Joaquim Martins Cota	Lote 20	24,00	24,00	Lote 14	Lote 12
14	10,00	10,00	24,00	24,00	240,00	Rua Joaquim Martins Cota	Lote 19	24,00	24,00	Lote 15-Lote 16	Lote 14

OBS:



MEMORIAL DESCRITIVO

CIDADE: JOÃO MONLEVADE

BAIRRO: NOVA MONLEVADE

LOTEAMENTO:

PROPRIETÁRIO:

FOLHA: 34

DATA: 05/2016

DIMENSÕES

QUADRA

13

LIMITES E CONFRONTAÇÕES

Nº do Lote	DIMENSÕES				ÁREA M²	FRENTE	FUNDOS	LATERAL		LATERAL ESQUERDA
	FRENTE	FUNDOS	DIREITA	ESQUERDA						
15	12,00	12,00	20,00	20,00	240,00	Rua Dário Laje	Lote 14	Lote 16	Lote 17	R. Joaquim Martins Cota
16	12,00	12,00	20,00	20,00	240,00	Rua Dário Laje	Lote 14	Lote 16	Lote 17	Lote 15
17	10,00	10,00	24,00	24,00	240,00	R. Dimas Rodrigues de Lima	Lote 16	Lote 18	Lote 19	Rua Dário Laje
18	12,00	12,00	20,00	20,00	240,00	R. Dimas Rodrigues de Lima	Lote 16	Lote 18	Lote 19	R. Dimas Rod. de Lima
19	10,00	10,00	24,00	24,00	240,00	R. Dimas Rodrigues de Lima	Lote 14	Lote 20	Lote 21	Lote 17
20	10,00	10,00	24,00	24,00	240,00	R. Dimas Rodrigues de Lima	Lote 13	Lote 21	Lote 22	Lote 18
21	10,00	10,00	24,00	24,00	240,00	R. Dimas Rodrigues de Lima	Lote 12	Lote 22	Lote 23	Lote 19
22	10,00	10,00	24,00	24,00	240,00	R. Dimas Rodrigues de Lima	Lote 11	Lote 23	Lote 24	Lote 20
23	10,00	10,00	24,00	24,00	240,00	R. Dimas Rodrigues de Lima	Lote 10	Lote 24	Lote 25	Lote 21
24	10,00	10,00	24,00	24,00	240,00	R. Dimas Rodrigues de Lima	Lote 09	Lote 25	Lote 26	Lote 22
25	10,00	10,00	24,00	24,00	240,00	R. Dimas Rodrigues de Lima	Lote 08	Lote 26	Lote 27	Lote 23
26	10,00	10,00	24,00	24,00	240,00	R. Dimas Rodrigues de Lima	Lote 07	Lote 27	Lote 28	Lote 24
28	10,00	10,00	24,00	24,00	240,00	R. Dimas Rodrigues de Lima	Lote 05	Lote 28	Lote 29	Lote 25

OBS:

R. Dimas Rod. de Lima

R. Dimas Rod. de Lima

Área Pública

R. Dimas Rodrigues de Lima

R. Dimas Rodrigues de Lima

R. Dimas Rodrigues de Lima

R. Dimas Rodrigues de Lima

R. Dimas Rodrigues de Lima

R. Dimas Rodrigues de Lima

R. Dimas Rodrigues de Lima

R. Dimas Rodrigues de Lima

178



C.N. JOÃO MONLEVADE 13/02/2016 13:12 00000004



179

ANEXO

2. MEMORIAL DESCRITIVO DOS LOTES

2.7 BAIRRO PROMORAR

CIDADE: JOÃO MONLEVADE		BAIRRO: PROMORAR		LOTEAMENTO:			
PROPRIETÁRIO:				FOLHA: 01	DATA: 05/2016		
DIMENSÕES			LIMITES E CONFRONTAÇÕES				
Nº do Lote	QUADRA			FUNDOS	FRENTE	LATERAL DIREITA	LATERAL ESQUERDA
	FRENTE	FUNDOS	LATERAL DIREITA				
01	17,40	17,60	9,50	12,40	Rua Caraça	Lote 04	Lote 02
02	8,00	8,30	12,40	14,00	Rua Caraça	Lote 01	Lote 2-A
2-A	9,00	9,50	14,00	15,00	Rua Caraça	Lote 02	Lote 03
03	17,50	23,50	15,00	12,50	Rua Caraça	Lote 2-A	Area Verde
04	26,60	26,90	6,00	9,50	Rua Caraça	Area Verde	Lote 01
OBS:							


180



CIDADE: JOÃO MONLEVADE **BAIRRO:** PROMOMAR **LOTEAMENTO:**

PROPRIETÁRIO: **FOLHA:** 02 **DATA:** 05/2016

Nº do Lote	DIMENSÕES				QUADRA H	LIMITES E CONFRONTAÇÕES				
	FRENTE	FUNDOS	LATERAL DIREITA	LATERAL ESQUERDA		FRENTE	FUNDOS	LATERAL DIREITA	LATERAL ESQUERDA	
01	8,00	11,00	11,00	12,00	114,00	Rua Itatiaia	Área Verde	Rua Itatiaia	Lote 02	
02	13,00	12,50	12,00	13,50	159,40	Rua Itatiaia	Área Verde	Lote 01	Lote 03	
03	9,00	9,00	13,50	15,00	203,00	Rua Itatiaia	Área Verde	Lote 02	Lote 04	
04	10,00	11,00	10,00	12,00	129,25	Rua Itatiaia	Área Verde	Lote 03	Lote 05	
05	11,00	11,00	12,00	14,00	143,00	Rua Itatiaia	Área Verde	Lote 04	Lote 06	
06	11,00	10,00	14,00	17,00	155,00	Rua Itatiaia	Área Verde	Lote 05	Lote 07	
07	11,00	10,00	17,00	20,00	195,00	Rua Itatiaia	Área Verde	Lote 06	Lote 08	
08	8,00	9,00	20,00	26,50	206,00	Rua Itatiaia	Área Verde	Lote 07	Passarela	
09	11,30	12,60	15,20	15,50	183,43	Rua Itatiaia	Área Verde	Passarela	Área Verde	
10	15,50	9,00	12,00	16,50	174,50	Rua Itatiaia	Lote 10 Área Verde	Lote 08	Área Verde	
OBS:										



CIDADE: JOÃO MONLEVADE

BAIRRO: PROMOMAR

LOTEAMENTO:

PROPRIETÁRIO:

FOLHA: 03

DATA: 05/2016

DIMENSÕES				LIMITES E CONFRONTAÇÕES						
Nº do Lote	FRENTE	FUNDOS	LATERAL DIREITA	LATERAL ESQUERDA	QUADRA		FRENTE	FUNDOS	LATERAL DIREITA	LATERAL ESQUERDA
					S/Nº	ÁREA M²				
01	13,50	15,00	17,50	16,20		231,97	Rua São Bernardino	Área Verde	PMJM	Lote 02
02	10,00	12,00	16,20	15,50		170,50	Rua São Bernardino	Área Verde	Lote 01	Lote 03
03	9,50	11,00	15,50	13,50		137,75	Rua São Bernardino	Área Verde	Lote 02	Lote 04
04	10,50	11,00	13,50	13,70		142,80	Rua São Bernardino	Área Verde	Lote 03	Lote 05
05	10,00	10,00	13,70	16,50		151,00	Rua São Bernardino	Área Verde	Lote 04	Lote 06
06	10,00	8,50	16,50	21,00		178,00	Rua São Bernardino	Área Verde	Lote 05	Lote 07
07	9,00	11,50	21,00	10,50		101,30	Rua São Bernardino	Área Verde	Lote 06	Lote 08
08	9,50	9,50	10,50	10,00		97,20	Rua São Bernardino	Área Verde	Lote 07	Lote 09
09	10,00	10,50	10,00	10,00		102,50	Rua São Bernardino	Área Verde	Lote 08	Lote 10
10	11,00	10,00	13,50	12,00		139,14	Rua São Bernardino	Área Verde	Lote 09	Lote 11
11	8,50	8,50	12,00	14,50		106,84	Rua São Bernardino	Área Verde	Lote 10	Lote 12
12	8,50	8,50	14,50	17,50		124,20	Rua São Bernardino	Área Verde	Lote 11	Lote 13
13	8,50	8,50	17,50	20,50		154,50	Rua São Bernardino	Área Verde	Lote 12	Lote 14
14	8,50	8,50	20,50	22,40		182,20	Rua São Bernardino	Área Verde	Lote 13	Lote 15
15	8,00	7,50	22,40	22,00		172,05	Rua São Bernardino	Área Verde	Lote 14	PMJM
16	12,70	11,40	9,00	7,30		96,15	Rua São Bernardino	Área Verde	Lote 15	PMJM
OBS:										





ANEXO

2. MEMORIAL DESCRITIVO DOS LOTES

2.8 BAIRRO SION


07 702 1000000 13-152/2016 13-15 00000024

MEMORIAL DESCRITIVO

CIDADE: JOÃO MONLEVADE BAIRRO: SION LOTEAMENTO:

PROPRIETÁRIO: FOLHA: 01 DATA: 06/2016

		DIMENSÕES				QUADRA	LIMITES E CONFRONTAÇÕES			
Nº do Lote	FRENTE	FUNDOS	LATERAL DIREITA	LATERAL ESQUERDA	ÁREA M ²	FRENTE	FUNDOS	LATERAL DIREITA	LATERAL ESQUERDA	
01	12,00	12,00	16,00	14,00	190,62	Passarela	Córrego	Lote 1-A	Área Pública	
1-A	9,50	9,50	17,00	16,00	156,75	Passarela	Córrego	Lote 4	Lote 1	
02	16,00	14,00	13,00	12,50	195,00	Rua José Machadinho	Área Pública	Passarela	Área Pública	
03	16,80	19,30	23,00	16,00	360,00	Rua José Machadinho	Passarela	Passarela/L.5-A	Passarela	
04	7,00	7,00	18,00	17,00	122,5	Passarela	Córrego	Lote 4 - A	Lote 1 - A	
4-A	9,50	9,50	19,50	19,00	182,87	Passarela	Córrego	Lote 8/ Lote 8-A	Lote 4	
05	21,30	19,00	20,00	13,00	360,00	Rua José Machadinho	Lote 5-A	Lote 6	Passarela	
5-A	17,00	19,00	12,50	12,00	224,50	Passarela	Lote 5	L3/ Passarela	L7/ L6	
06	21,40	15,00	36,40	20,00	360,00	Rua José Machadinho	Lote 7	Passarela	L5/ L5A	
07	16,50	13,00	11,00	12,00	195,50	Passarela	Lote 8	Lote 10	Lote 5-A	
08	6,00	9,00	15,00	16,00	101,62	Passarela	Lote 4-A	Lote 09	Lote 07	
09	11,00	14,50	34,00	40,00	360,00	Passarela	Lote 4-A e 08	Córrego	Passarela	
9-A	11,00	14,00	25,00	24,20	360,00	Passarela	Córrego	Lote 21/ e 21-A	Passarela/ Lote 09	
10	17,00	18,90	12,50	15,00	233,75	Passarela	Lote 15	Lote 10-A	Passarela	
10-A	13,00	13,00	12,50	12,50	169,31	Passarela	Lote 14	Lote 11	Lote 10	
OBS:										



03/03/2016 13:02:2016 13:15 00000004


MEMORIAL DESCRITIVO

CIDADE: JOÃO MONLEVADE BAIRRO: SION LOTEAMENTO:

PROPRIETÁRIO: FOLHA: 02 DATA: 06/2016

DIMENSÕES		LIMITES E CONFRONTAÇÕES						
Nº do Lote	QUADRA	ÁREA M ²						
		FRENTE	LATERAL DIREITA	LATERAL ESQUERDA	FUNDOS			
11	01	12,50	19,00	19,00	FRENTE	FUNDOS	LATERAL DIREITA	LATERAL ESQUERDA
12		7,30	19,00	19,00	Rua Castanheira	10-A	Lote 12	Passarela
13		9,20	19,00	19,00	Rua Castanheira	Lote 14	Lote 13	Lote 11
14		12,50	18,50	18,00	Rua Castanheira	Lote 14	Passarela	Lote 12
15		20,00	21,50	18,50	Passarela	Lote 10-A	Lote 15	Lote 12 e 13
16		22,00	11,00	11,00	Passarela	Lote 10	Lote 16 e	Lote 14
17		12,80	18,50	18,50	Passarela	Lotes 19 e 20	Passarela	Lote 14
18		13,50	10,00	10,00	Rua Castanheira	Lote 16	Lote 17	Passarela
19		11,00	14,50	13,50	Rua Castanheira	Lote 19	Lote 18 e 19	Passarela
20		17,50	13,50	14,50	Passarela Vanessa	Lote 16 e 17	Vanessa	Lote 17
21		13,00	12,00	12,00	Passarela Vanessa	Lote 16	Lote 20	Lote 18
21-A		22,00	12,00	12,00	Passarela Vanessa	Lote 9-B	Passarela	Lote 19
					Passarela Vanessa	Lote 9-B	Lote 21-A	Passarela
							Córrego	Lote 21

OBS:



MEMORIAL DESCRITIVO

CIDADE: JOÃO MONLEVADE **BAIRRO:** SION **LOTEAMENTO:**

PROPRIETÁRIO: **FOLHA:** 03 **DATA:** 06/2016


LIMITES E CONFRONTAÇÕES

QUADRA
02

DIMENSÕES

Nº do Lote	DIMENSÕES				FUNDOS	FRENTE	FUNDOS	LATERAL DIREITA	LATERAL ESQUERDA	ÁREA M²	LIMITES E CONFRONTAÇÕES		
	FRENTE	LATERAL DIREITA	LATERAL ESQUERDA	LATERAL DIREITA							LATERAL ESQUERDA		
22	10,00	9,00	10,00	10,00	Passarela Vanessa	Lote 22-A	Lote 24	Lote 22-A	Lote 22-B	95,00	Passarela Vanessa	Passarela Vanessa	Passarela Vanessa
22-A	13,00	28,00	21,50	16,00	Rua Pedro Álvares Cabral	Lotes 22 e 22-B	Lote 24	Lote 22 e 22-B	Lote 22-B	302,62	Rua Pedro Álvares Cabral	Passarela Vanessa	Passarela Vanessa
22-B	11,00	10,00	12,00	12,00	Passarela Vanessa	Lote 22-A	Lote 22	Lote 22 e 22-B	Lote 22-B	122,50	Passarela Vanessa	Lote 22	Lote 22 e 22-B
23	7,00	9,50	9,00	6,50	Rua Pedro Álvares Cabral	Lote 24	Lote 22-A	Lote 22	Córrego	62,45	Rua Pedro Álvares Cabral	Lote 22	Córrego
24	10,50	15,50	18,00	13,30	Passarela Vanessa	Lote 24	Lote 22-A	Lote 24	Lote 24	159,24	Passarela Vanessa	Lote 22-A	Lote 24
25	9,50	13,50	13,20	9,50	Rua Pedro Álvares Cabral	Rua Pedro Álvares Cabral	Lote 25	Lote 22 e 23	Lote 24	126,82	Rua Pedro Álvares Cabral	Lote 25	Lote 22 e 23
26	13,50	13,20	13,20	15,50	Rua Pedro Álvares Cabral	Rua Pedro Álvares Cabral	Passarela Vanessa	Lote 26	Lote 26	195,75	Rua Pedro Álvares Cabral	Lote 24	Lote 26
27	11,50	13,50	13,00	11,50	Rua Pedro Álvares Cabral	Rua Pedro Álvares Cabral	Passarela Vanessa	Lote 27	Lote 27	152,34	Rua Pedro Álvares Cabral	Lote 25	Lote 27
27-A	13,00	9,00	9,00	13,00	Rua Pedro Álvares Cabral	Rua Pedro Álvares Cabral	Passarela Vanessa	Lote 27-A	Lote 27-A	117,00	Rua Pedro Álvares Cabral	Lote 26	Lote 27-A
							Lote 27	Passarela Vanessa	Passarela Vanessa		Lote 27	Rua Pedro Álvares Cabral	Passarela Vanessa

OBS:



MEMORIAL DESCRITIVO

CIDADE: JOÃO MONLEVADE BAIRRO: SION LOTEAMENTO:

PROPRIETÁRIO: FOLHA: 04 DATA: 06/2016

DIMENSÕES

QUADRA 03

Nº do Lote	DIMENSÕES				FUNDOS	FRENTE	FUNDOS	LATERAL DIREITA	LATERAL ESQUERDA	ÁREA M ²	LIMITES E CONFRONTAÇÕES		
	FRENTE	LATERAL DIREITA	LATERAL ESQUERDA	LATERAL DIREITA							LATERAL ESQUERDA		
28	8,50	4,00	4,00	8,50	Rua Castanheira	Lote 28-A	Lote 29	Rua Pedro Álvares Cabral		34,00			
29	6,60	10,70	10,50	9,30	Rua Castanheira	Lote 29-A	Lote 30			94,00			
30	9,70	13,20	12,50	10,00	Rua Castanheira	Lote 30-A	Lote 31			126,57			
31	9,00	13,50	13,25	9,50	Rua Castanheira	Lote 31-A	Lote 32			135,50			
32	12,50	15,00	13,50	13,30	Rua Castanheira	Lote 32-A	Lote 33			184,93			
33	11,50	16,50	15,00	12,00	Rua Castanheira	Lote 33-A	Lote 34			173,08			
34	19,80	9,00	3,50	16,50	Rua Nova Viçosa	Lote 34-A				125,40			
28-A	9,00	20,50	21,00	4,70	Rua Vanessa	Lote 28	Rua Pedro Álvares Cabral			129,88			
29-A	6,00	14,00	14,00	9,30	Rua Vanessa	Lote 29				109,01			
30-A	10,00	13,30	13,25	13,50	Rua Vanessa	Lote 30				157,15			
31-A	10,00	13,25	13,50	9,50	Rua Vanessa	Lote 31				130,40			
32-A	14,40	13,50	15,00	13,30	Rua Vanessa	Lote 32				189,52			
33-A	13,20	15,00	16,50	12,00	Rua Vanessa	Lote 33				189,00			
34-A	15,00	16,50	14,00	9,00	Rua Vanessa	Lote 34				228,75			



MEMORIAL DESCRITIVO

CIDADE: JOÃO MONLEVADE BAIRRO: SION LOTEAMENTO:

PROPRIETÁRIO: FOLHA: 05 DATA: 06/2016

DIMENSÕES

QUADRA

04

Nº do Lote	FRENTE	FUNDOS	LATERAL DIREITA	LATERAL ESQUERDA	ÁREA M²
35	13,00	10,00	9,00	9,60	106,37
36	14,50	16,00	9,60	10,50	160,12
37	13,00	22,00	10,50	14,50	194,25
38	11,50	16,00	13,50	19,00	215,24
39	9,00	13,50	23,50	31,50	346,50

LIMITES E CONFRONTAÇÕES

FRENTE	FUNDOS	LATERAL DIREITA	LATERAL ESQUERDA
Rua Nova Vígosa	Área Pública	Rua Castanheira	Lote 36
Rua Nova Vígosa	Área Pública	Lote 35	Lote 37
Rua Nova Vígosa	Área Pública	Lote 36	Lote 38
Rua Nova Vígosa	Córrego	Área Pública	Lote 39
Rua Nova Vígosa	Córrego	Lote 38	Passarela A

OBS:

MEMORIAL DESCRITIVO

CIDADE: JOÃO MONLEVADE

BAIRRO: SION

LOTEAMENTO:

PROPRIETÁRIO:

FOLHA: 06

DATA: 06/2016

DIMENSÕES

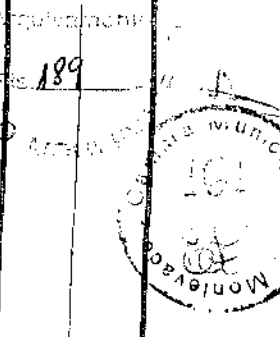
QUADRA

05

LIMITES E CONFRONTAÇÕES

Nº do Lote	DIMENSÕES				ÁREA M²	FRENTE	FUNDOS	LATERAL DIREITA	LATERAL ESQUERDA	LIMITES E CONFRONTAÇÕES	
	FRENTE	FUNDOS	LATERAL DIREITA	LATERAL ESQUERDA						LATERAL DIREITA	LATERAL ESQUERDA
40	14,00	10,50	12,00	10,50	78,55	Passarela A	Lote 44 -A	Córrego	Lote 41	Lote 41	LATERAL ESQUERDA
41	14,50	11,00	10,50	14,00	136,50	Passarela A	Lote 44	Lote 40	Lote 42	Lote 42	Lote 41
42	8,50	7,00	10,70	8,50	65,87	Rua Vanessa	Lote 41	Lote 42-A	Lote 43	Lote 43	Lote 42
42-A	8,00	7,00	6,00	6,80	48,00	Rua Vanessa	Lote 41	Passarela A	Lote 42	Lote 42	Lote 43
43	10,00	13,00	8,50	11,50	115,00	Rua Vanessa	Lote 44	Lote 42	Lote 48	Lote 42	Lote 42
44	16,00	13,00	12,00	11,00	166,50	Passarela	Lote 43	Lote 46	Lote 41	Lote 48	Lote 42
44-A	13,00	12,00	19,00	16,00	171,00	Passarela	Lote 45 e 46	Córrego	Lote 44	Lote 41	Lote 48
48	17,50	18,50	11,50	15,10	222,80	Rua Vanessa	Lote 46	Lote 43	Lote 44	Lote 44	Lote 41
49	6,00	5,50	12,10	11,50	69,00	Rua Vanessa	Lote 47	Lote 48	Lote 49	Lote 44	Lote 41
47	9,50	9,40	13,00	13,00	194,80	Rua Vanessa	Lotes 46 e 48	Lotes 49 e 48	Lote 49	Lote 44	Lote 41
46	11,50	24,00	23,50	24,00	360,00	Passarela B	Lotes 44 e 44 -A	Lotes 47e48	Lote 45	Passarela B	Lote 46
45	19,00	4,00	24,00	19,00	177,50	Passarela B	Lote 44 -A	Lote 46	Lote 45	Lote 45	Lote 46
45-A	4,50	15,00	17,50	18,00	162,00	Passarela B	Córrego	Lote 45	Córrego	Córrego	Lote 45
50	9,00	10,00	6,00	8,00	76,80	Passarela B	Lote 51	Lote 54	Lote 54	Lote 54	Lote 54
50-A	8,00	8,00	10,40	11,00	84,00	Passarela B	Lote 50	Passarela B	Lote 50	Lote 50-A	Lote 54
51	14,50	10,00	17,00	18,00	220,50	Rua Vanessa	Lote 52	Lote 50 e 50-A	Lote 52	Lote 50-A	Lote 54

OBS:



MEMORIAL DESCRITIVO

CIDADE: JOÃO MONLEVADE BAIRRO: SION

LOTEAMENTO:


PROPRIETÁRIO:

FOLHA: 08

DATA: 07/2016

		DIMENSÕES				QUADRA	LIMITES E CONFRONTAÇÕES				
		FRENTE	FUNDOS	LATERAL DIREITA	LATERAL ESQUERDA		FRENTE	FUNDOS	LATERAL DIREITA	LATERAL ESQUERDA	
		06									
Nº do Lote					ÁREA M ²						
01	17,00	3,50	34,00	30,50	240,00	Rua Castanheira	Area Pública	Area Pública	Lote 02		
02	10,00	10,00	30,50	32,00	292,50	Rua Castanheira	Passagem Rede	Passagem Rede	Lote 01		
03	10,00	10,00	32,00	33,40	307,00	Rua Castanheira	Passagem Rede	Passagem Rede	Lote 02		
04	10,00	10,00	33,40	34,50	319,50	Rua Castanheira	Passagem Rede	Passagem Rede	Lote 03		
05	10,00	10,00	24,00	24,00	240,00	Rua Castanheira	Passagem Rede	Passagem Rede	Lote 04		
06	10,00	10,20	24,00	25,60	243,15	Rua Castanheira	Passagem Rede	Passagem Rede	Lote 05		
07	18,00	5,00	25,60	25,50	245,85	Rua Castanheira	Passagem Rede	Passagem Rede	Lote 06		
08	24,60	18,50	8,50	12,50	240,00	Passagem Pedestre	Area Pública	Passagem Rede	Lote 07		
									Passagem Pedestre		
									Area Pública		

OBS:



C N 3000 PARALELA A 13.252/016 LOTS 00000004

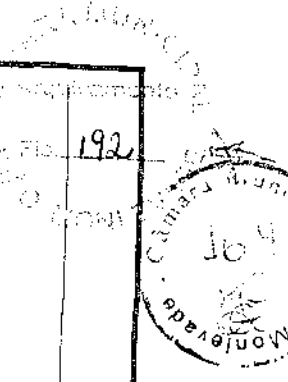
MEMORIAL DESCRITIVO

CIDADE: JOÃO MONLEVADE BAIRRO: SION LOTEAMENTO:

PROPRIETÁRIO: FOLHA: 09 DATA: 07/2016

DIMENSÕES				QUADRA	LIMITES E CONFRONTAÇÕES				
Nº do Lote	FRENTE	FUNDOS	LATERAL DIREITA	LATERAL ESQUERDA	ÁREA M²	FRENTE	FUNDOS	LATERAL DIREITA	LATERAL ESQUERDA
16	9,00	9,00	30,00	30,00	270,00	Rua Guarujá	Lote 19	Lote 17	Lote 15
17	9,00	9,00	30,00	30,00	270,00	Rua Guarujá	Lote 19	Lote 18	Lote 16
18	19,00	4,00	33,50	30,00	345,00	Rua Guarujá	Lote 19	Passagem Rede	Lote 17
19	13,50	12,00	20,00	25,00	261,00	Passagem Rede	Lote 21	Lote 20	Lote 16, 17, 18
20	11,39	20,00	18,00	21,00	282,15	Rua Ipiri	Lote 19	Lote 21	Área Pública
21	10,00	10,00	30,00	30,00	300,00	Rua Ipiri	Lote 15	Lote 01	Lote 20

OBS: Complementação da Quadra 01 da Planta antiga do Loteamento



MEMORIAL DESCRITIVO

CIDADE: JOÃO MONLEVADE

BAIRRO: SION

LOTEAMENTO:

PROPRIETÁRIO:

FOLHA: 10

DATA: 07/2016

DIMENSÕES

QUADRA

39

LIMITES E CONFRONTAÇÕES

Nº do Lote	DIMENSÕES				ÁREA M ²	FRENTE	FUNDOS	LATERAL	LATERAL	LATERAL ESQUERDA
	DIREITA	FUNDOS	DIREITA	ESQUERDA						
01	18,00	4,00	24,00	24,00	264,00	Rua Ipiri	Lote 11	Lote 02	Av. Cabo Frio	
02	10,00	10,00	24,00	24,00	240,00	Rua Ipiri	Lote 11	Lote 03	Lote 01	
03	10,40	6,00	25,50	24,00	201,30	Rua Ipiri	Lote 11	Lote 04	Lote 02	
04	11,00	8,00	26,00	25,50	237,50	Rua Ipiri	Lote 10 e 11	Lote 05	Lote 03	
05	11,00	10,00	27,80	26,00	275,76	Rua Ipiri	Lote 09 e 10	Lote 06	Lote 04	
06	10,00	8,50	29,80	27,80	259,00	Rua Ipiri	Lote 09	Lote 07	Lote 05	
07	7,30	6,10	31,40	29,80	217,45	Rua Ipiri	Lote 08	Area Pública	Lote 06	
08	13,00	6,10	36,00	37,00	348,57	Area Pública	Lote 07	Lote 09	Area Pública	
09	10,00	10,00	36,00	35,00	325,00	Area Pública	Lote 06	Lote 10	Lote 08	
10	9,55	10,00	26,00	35,00	257,50	Av. Cabo Frio	Lote 04 e 05	Lote 11	Lote 09	
11	27,40	xxxx	25,00	26,00	313,50	Av. Cabo Frio	xxxx	Lote 1,2,3,4	Lote 10	

OBS:

Complementação da Quadra 39 da Planta antiga do Loteamento

193



C.H. JOÃO MONLEVADE 13/02/2016 13:17 00000024

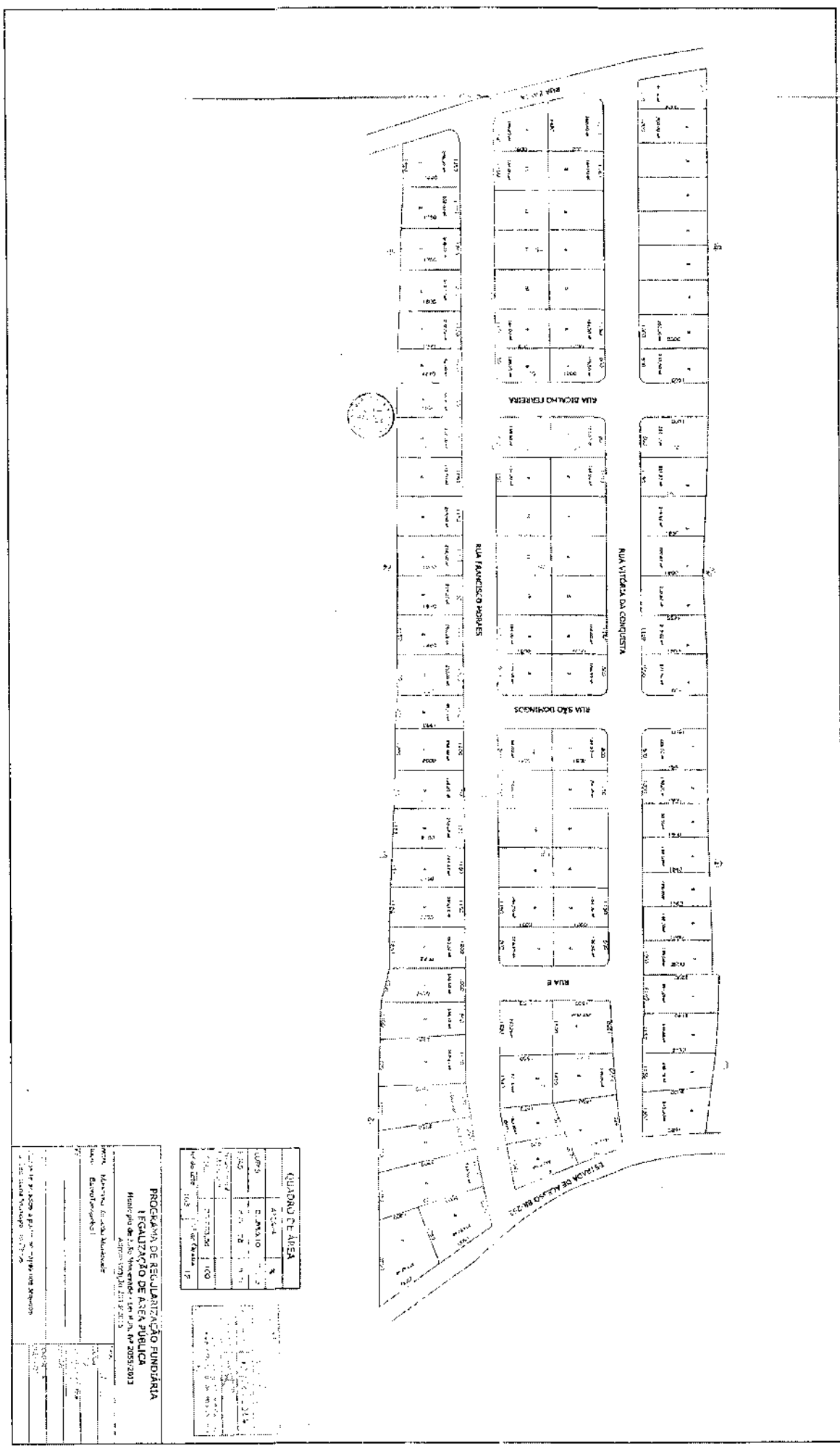


ANEXO

3. LEVANTAMENTO PLANIMÉTRICO


3.1 BAIRRO TANQUINHO I

Rua Geraldo Miranda, 337, Carneirinhos – João Monlevade/MG – CEP: 35930-027
Fone: (31) 3859-2500 – CNPJ: 18.401.059/0001-57 – www.pmjm.mg.gov.br



QUADRO DE ÁREAS

ÁREA	%
ÁREA TOTAL	100
ÁREA DE CONSERVAÇÃO	10
ÁREA DE EDIFICAÇÃO	90



PROPOSTA DE REGULATIZAÇÃO FUNDIÁRIA
LEGALIZAÇÃO DE ÁREA PÚBLICA
 Município de São Vicente - em 1978, nº 2058/2013
 Av. Itália, 200 - Jd. América - São Vicente - SP

Projeto de Lei nº 123/2013

Assessoria Técnica: Eng.º Roberto de Almeida

Assessoria Jurídica: Adv.º Roberto de Almeida

Assessoria Ambiental: Eng.º Roberto de Almeida

Assessoria Urbanística: Eng.º Roberto de Almeida

Assessoria Cartográfica: Eng.º Roberto de Almeida

Assessoria de Planejamento: Eng.º Roberto de Almeida

Assessoria de Infraestrutura: Eng.º Roberto de Almeida

Assessoria de Meio Ambiente: Eng.º Roberto de Almeida

Assessoria de Segurança: Eng.º Roberto de Almeida

Assessoria de Saúde: Eng.º Roberto de Almeida

Assessoria de Educação: Eng.º Roberto de Almeida

Assessoria de Cultura: Eng.º Roberto de Almeida

Assessoria de Esportes: Eng.º Roberto de Almeida

Assessoria de Turismo: Eng.º Roberto de Almeida

Assessoria de Comunicação: Eng.º Roberto de Almeida

Assessoria de Relações Públicas: Eng.º Roberto de Almeida

Assessoria de Marketing: Eng.º Roberto de Almeida

Assessoria de Gestão: Eng.º Roberto de Almeida

Assessoria de Avaliação: Eng.º Roberto de Almeida

Assessoria de Monitoramento: Eng.º Roberto de Almeida

Assessoria de Controle: Eng.º Roberto de Almeida

Assessoria de Fiscalização: Eng.º Roberto de Almeida

Assessoria de Execução: Eng.º Roberto de Almeida

Assessoria de Manutenção: Eng.º Roberto de Almeida

Assessoria de Operação: Eng.º Roberto de Almeida

Assessoria de Encerramento: Eng.º Roberto de Almeida

P. N. JOÃO MONLEVADE 13/DEZ/2016 13:17 000000084



ANEXO

3. LEVANTAMENTO PLANIMÉTRICO

3.2 BAIRRO 1º DE MAIO

Rua Geraldo Miranda, 337, Carneirinhos – João Monlevade/MG – CEP: 35930-027
Fone: (31) 3859-2500 – CNPJ: 18.401.059/0001-57 – www.pmjm.mg.gov.br



QUADRO DE ÁREA

Parcela	Área (m²)	Área (m²)	Área (m²)
1001	233,94	72	
1002	60,70	27	
1003	51,9	4,02	100
Nº de lotes	91	17	20,92

**PROGRAMA DE REGULIZAÇÃO FUNDIÁRIA
LEGALIZAÇÃO DE ÁREA PÚBLICA**
Município de João Pinheiro - Lei Municipal nº 20159/2013
Administração 2013, 2016

Projeto: Município de João Pinheiro
Cidade: Prefeitura de João Pinheiro
Assessoria: Secretaria Municipal de Obras



ANEXO

3. LEVANTAMENTO PLANIMÉTRICO

3.3 BAIRRO ESTRELA D'ALVA

C N JOAO MONLEVADDE 13/DEZ/2016 13:18 00000001



ANEXO

3. LEVANTAMENTO PLANIMÉTRICO

3.4 BAIRRO MONTE SAGRADO

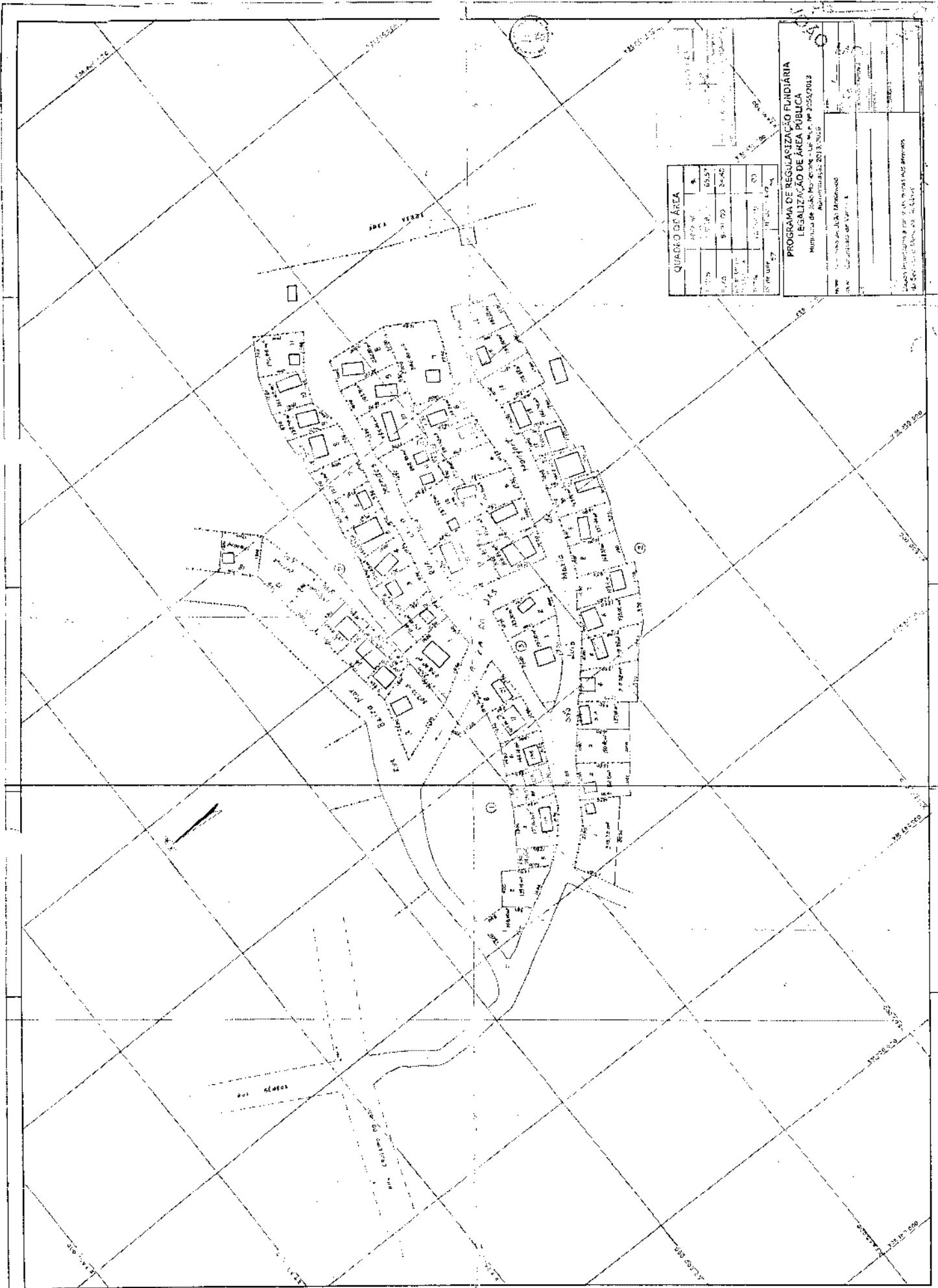
C. N. JOÃO MONLEVADE 13/02/2016 13:19 00000084



ANEXO

3. LEVANTAMENTO PLANIMÉTRICO

3.5 BAIRRO CORUMBIARA DE VANESSA



QUADRO DE ÁREA	
ÁREA DE	ÁREA TOTAL
Área Verde	0,53
Área Útil	24,46
TOTAL	24,99

PROGRAMA DE REGULAZÃO FUNDIÁRIA
REALIZAÇÃO DE ÁREA PÚBLICA
 Município de João Pinheiro - U.S. nº 155/7012
 Assessoria nº 20/7012

PROJ. Nº 0000/0001/1970
 Autor: []
 Data: []

PROJ. Nº 0000/0001/1970
 Autor: []
 Data: []

PROJ. Nº 0000/0001/1970
 Autor: []
 Data: []

PROJ. Nº 0000/0001/1970
 Autor: []
 Data: []



Prefeitura de
JOÃO MONLEVADE
ADMINISTRAÇÃO 2013/2016

204




C M JOÃO MONLEVADE 13/07/2016 13:20 00000004

ANEXO

3. LEVANTAMENTO PLANIMÉTRICO

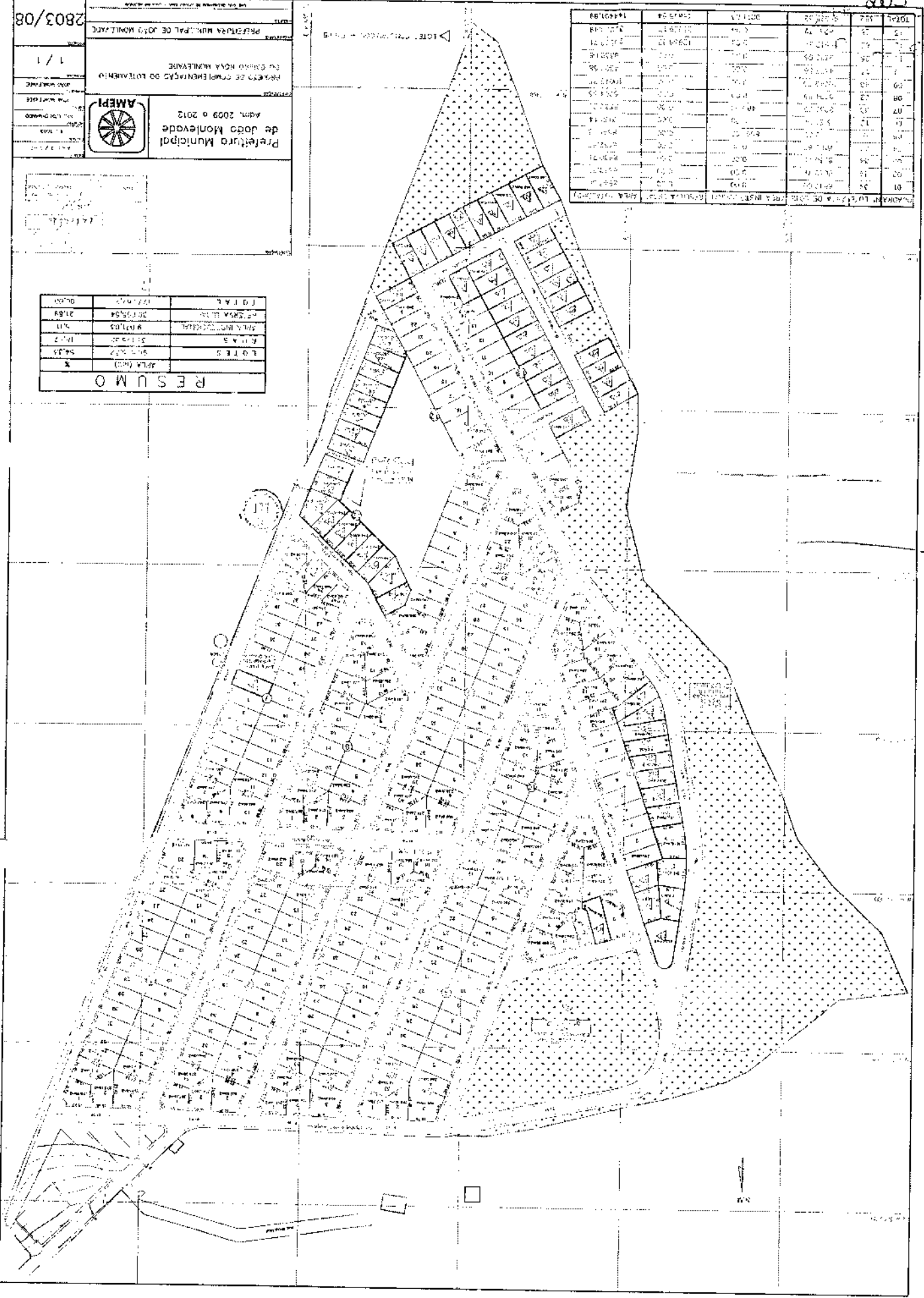
3.6 BAIRRO NOVA MONLEVADE

PREFEITURA MUNICIPAL DE JODO MONLEVADE
 PROJETO DE COMPLEMENTAÇÃO DO LOTEAMENTO
 EM BARRIO NOVA MARAVILHA
 Adm. 2009 a 2012
Prefeitura Municipal de Jodo Monlevade


R E S U M O

ÁREA (m²)	54.35
LOTE S	107
RUAS	10
ÁREA CONSTRUTIVA	21.89
ÁREA ÚTIL	27.46

ÁREA (m²)	ÁREA CONSTRUTIVA	ÁREA ÚTIL	ÁREA DE SERVIÇO	ÁREA DE MANUTENÇÃO	ÁREA DE RECREIO	ÁREA DE PARQUEAMENTO	ÁREA DE SERVIÇOS PÚBLICOS	ÁREA DE SERVIÇOS COMERCIAIS	ÁREA DE SERVIÇOS CULTURAIS	ÁREA DE SERVIÇOS EDUCACIONAIS	ÁREA DE SERVIÇOS RECREATIVOS	ÁREA DE SERVIÇOS SOCIAIS	ÁREA DE SERVIÇOS URBANOS	ÁREA DE SERVIÇOS VERDEZIMAS
54.35	21.89	27.46												
107														
10														
21.89														
27.46														



C. M. MONLEVADA - 35930-027



Prefeitura de
JOÃO MONLEVADE
ADMINISTRAÇÃO 2013/2016

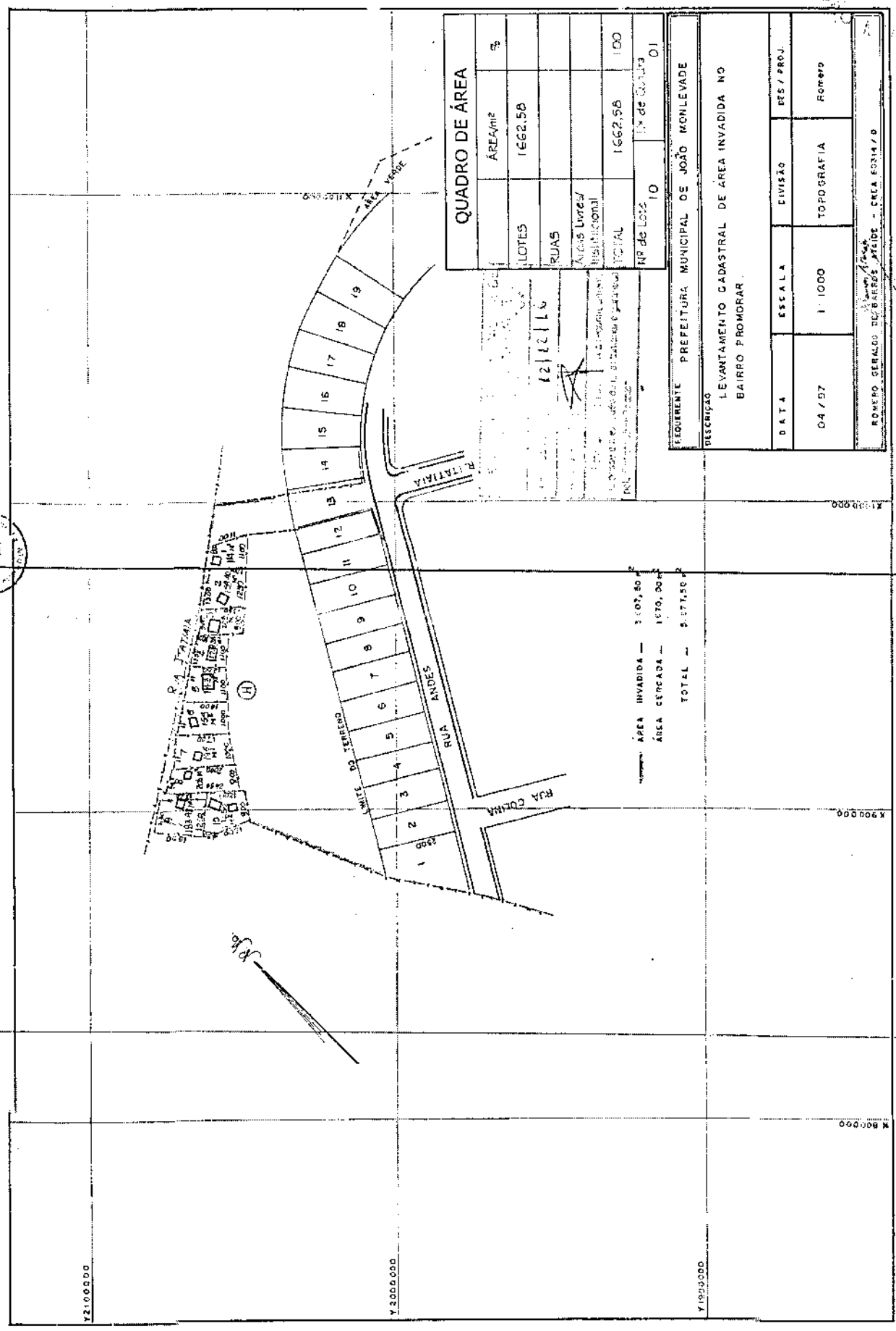
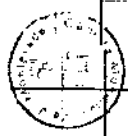
206



ANEXO

3. LEVANTAMENTO PLANIMÉTRICO

3.7 BAIRRO PROMORAR



QUADRO DE ÁREA	
ÁREA/m²	5
LOTES	1662,58
RUAS	
Áreas Livres/Residual	
TOTAL	1662,58
Nº de LOTS	10
Nº de QUADROS	01

121216

ÁREA INVADIDA — 3.07,80
 ÁREA CERCADA — 1.670,30
 TOTAL — 5.177,58

REQÜERENTE PREFEITURA MUNICIPAL DE JOÃO MONLEVADE			
DESCRIÇÃO LEVANTAMENTO CADASTRAL DE ÁREA INVADIDA NO BAIRRO PROMODRAR			
DATA	ESCALA	CIVISÃO	RES / PROJ.
04 / 87	1 : 1000	TOPOGRAFIA	ROMERO
ROMERO GERALDO DE BARROS - ATITUDE - CREA 53114 / 0			

Y 2100000

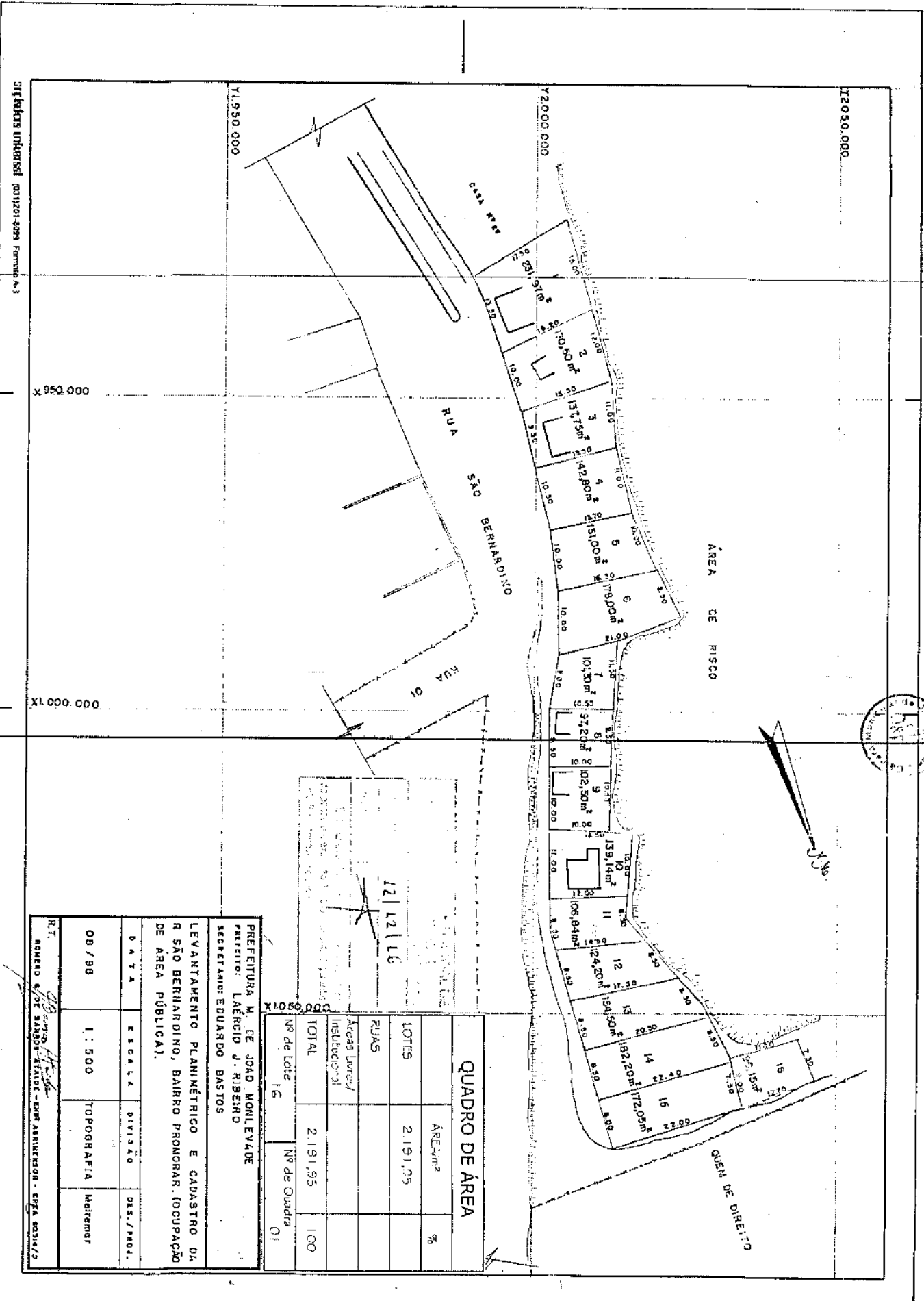
Y 3000000

Y 1800000

X 800000

X 900000

X 100000



12 | 12 | 16

0990901x

QUADRO DE ÁREA

LOTES	ÁREA/m²	%
12 12 16	2.191,95	100
TOTAL	2.191,95	100

Áreas Livres/Institucional

RUA

Nº de Lote 16 Nº de Quadra 01

PREFEITURA M. DE JOÃO MONLEVADE
 PREFEITO: LAÉRCIO J. RIBEIRO
 SECRETÁRIO: EDUARDO BASTOS


LEVANTAMENTO PLANIMÉTRICO E CADASTRO DA RUA SÃO BERNARDINO, BAIRRO PROMORAR, (OCUPAÇÃO DE ÁREA PÚBLICA).

DATA	ESCALA	DIVISÃO	DES./PROJ.
08/98	1:500	TOPOGRAFIA	Mattemar

R.T. NOMEADO E/OU SANEAMENTO - ENR - ARRUEAMENTO - EPIA 30316/73



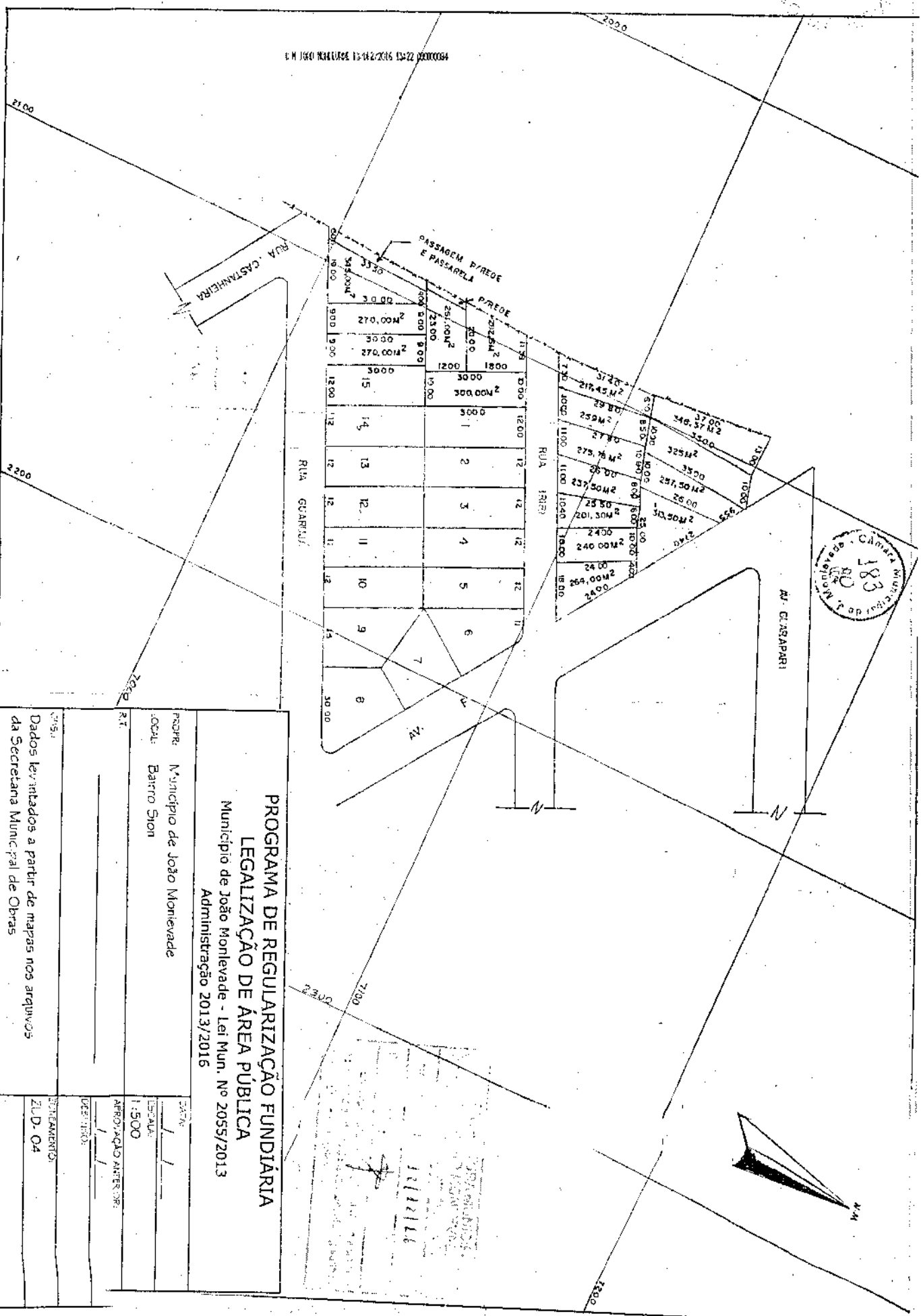
C:\N\JOAO MONLEVAD\13/02/2016 13:22 000000004



ANEXO

3. LEVANTAMENTO PLANIMÉTRICO

3.8 BAIRRO SION



EM 1980 REGISTRO 13-1422-2016 13-22 00000004

**PROGRAMA DE REGULARIZAÇÃO FUNDIÁRIA
LEGALIZAÇÃO DE ÁREA PÚBLICA**
Município de João Montevade - Lei Mun. Nº 2055/2013
Administração 2013/2016

PROPRIETÁRIO: Município de João Montevade
LOCAL: Bairro Sion

Dados levantados a partir de mapas nos arquivos da Secretária Municipal de Obras

ESCALA:	1:500
PROJEÇÃO:	UTM
COORDENADAS:	ZLD-04

ESTADO DE MINAS GERAIS



Prefeitura de
JOÃO MONLEVADE
ADMINISTRAÇÃO 2013/2016

212



ANEXO

4. PLANTA GENÉRICA DE VALORES

4

ESTADO DE MINAS GERAIS



MUNICIPIO DE JOÃO MONLEVADE

CNPJ 18.491.059/0001-57



PLANTA GENÉRICA DE VALORES

CONFORME CÓDIGO TRIBUTÁRIO MUNICIPAL

LEI COMPLEMENTAR 04/2010

- JOÃO MONLEVADE – MG -

- 2016 -



214



DECRETO Nº 149/2015
DE 30 DE DEZEMBRO DE 2015

APROVA PLANTA GENÉRICA DE VALORES IMOBILIÁRIOS DO EXERCÍCIO DE 2016 PARA EFEITO DE LANÇAMENTO DE ITBI.

O PREFEITO MUNICIPAL DE JOÃO MONLEVADE, no desempenho das atribuições conferidas pelo art. 52, inciso VIII, da Lei Orgânica e disposições da Lei Complementar nº 04, de 20 de dezembro de 2010,

DECRETA:

Art. 1º Fica aprovada a Planta Genérica de valores imobiliários para o exercício de 2016, Anexo Único deste Decreto, para efeito do lançamento do Imposto sobre Transmissão de Bens Imóveis – ITBI, definida pela Comissão de Cadastro Imobiliário do Município em 28 de dezembro de 2015.

Art. 2º A Planta de Valores, especificada no artigo anterior, obedece o disposto no art. 266, da Lei Complementar nº 04, de 20 de dezembro de 2010..

Art. 3º Este Decreto entra em vigor na data de sua publicação.

Art. 4º Revogam-se as disposições em contrário.


João Monlevade, em 30 de dezembro de 2015.


Teófilo Faustino Miranda Torres Duarte
Prefeito Municipal

Registrado e publicado nesta Assessoria de Governo, aos trinta dias do mês de dezembro de 2015.


Elisângela Elia de Almeida
Assessora de Governo

8




MUNICÍPIO DE JOÃO MONLEVADE

CNPJ 18.401.059/0001-57


Item	DESCRIÇÃO DE OBRAS / AVISADAS / RUAS / TREVIÇOS / CHACARRAS	CODIGO ATI	Valor
1	Acimação	27	499,50
2	Alvorada	33	499,50
3	Ana Paula (entre Bairro São Jorge e Bairro São João)	120	499,50
4	Areia Preta	3	122,10
5	Ari de Oliveira (por cima da Escola Estadual João XXIII - perto do Satélite)	100	188,70
6	Av. Alberto Lima - Av. Gentil Bicalho até a Rua Barão de Cocais	50	444,00
7	Av. Alberto Lima - Rua Barão de Cocais até a BR.262	113	444,00
8	Av. Armando Fajardo - Hospital Municipal até a Geraldo de Paula	49	244,20
9	Av. Armando Fajardo - Rua Geraldo de Paulo até Av. Cândido Dias	83	399,60
10	Av. Armando Fajardo - Av. Cândido Dias até a BR 262	84	610,50
11	Av. Cândido Dias - Av. Getúlio Vargas até a Rua Florália	66	242,00
12	Av. Cândido Dias - Rua Florália até a Av. Armando Fajardo	114	310,80
13	Av. Castelo Branco	89	693,75
14	Av. Gentil Bicalho 01 - Até a Rua Maria Antonia	122	2220,0
15	Av. Gentil Bicalho 02 - Rua Maria Antônia até a Rua Juventino Alves Caldeira	123	1387,5
16	Av. Getúlio Vargas - Centro Industria/Usina até o Trevo de acesso a Itabira/Forninho	55	122,10
17	Av. Getúlio Vargas - Trevo de acesso a Itabira/Forninho até o Hospital Municipal	56	244,20
18	Av. Getúlio Vargas - Hospital Municipal até entrada do B.S.Benedito	57	296,37
19	Av. Getúlio Vargas - Entrada do Bairro São Benedito até Rua Monlevade	58	999,00
20	Av. Getúlio Vargas - Rua Monlevade até a Rua Gomes Batista	59	1221,0
21	Av. Getúlio Vargas - Rua Gomes Batista até a Rua Pedro Bicalho	60	3885,0
22	Av. Getúlio Vargas - Rua Pedro Bicalho até a Rua Vereador Nozinho Caldeira	61	1110,0
23	Av. Getúlio Vargas - Rua Vereador Nozinho Caldeira até o loteamento Pinheiros	62	777
24	Av. Getúlio Vargas - Loteamento Pinheiros até o Trevo do Bairro Santa Bárbara	63	710,40
25	Av. Getúlio Vargas - Trevo do Bairro Santa Barbara até o final	64	369,60
26	Av. Isaac Cassimiro Gomes	115	299,70

[Handwritten signatures and initials]




27	Av. Resplendor – Rua Alemanha até Rua Nova York	85	299,70
28	Av. Resplendor – Rua Nova York até o Final	112	299,70
29	Av. Rodrigues Alves	90	616,05
30	Av. Wilson Alvarenga – Trevo de acesso a Itabira/Forninho até o Hospital Municipal	51	244,20
31	Av. Wilson Alvarenga – Hospital Municipal até a entrada do Bairro São Benedito	52	299,70
32	Av. Wilson Alvarenga – Entrada do São Benedito até a Rua Duque de Caxias/CEJM	53	1110,0
33	Av. Wilson Alvarenga – Rua Duque de Caxias/CEJM até o final esquina com av. Getúlio Vargas	54	2630,7-
34	Baú/ até Santo Eloi	05	122,10
35	Baú /Pirineu	97	100,00
36	Belmonte	08	155,40
37	Boa Vista	74	155,40
38	Campos Elísios	16	277,50
39	Carneirinhos/transversais Entre Avenidas) – Entrada do São Benedito até a Rua Luiz Ferreira	75	848,04
40	Carneirinhos –(Transversais Entre Avenidas) – Duque de Caxias até a Rua Hidelbrando Santana	92	1276,5
41	Chácara Burian	70	100,00
42	Chácara dos Coqueiros	107	100,00
43	Chácara Encosta das Vertentes	116	133,20
44	Chacreamento Caraga	110	111,00
45	Chacreamento Vale Verde(entre Campos Eliseos e Promorar	109	111,00
46	Cidade Nova – Quadra 29 dos Lotes 48 até 69 – Quadra 30 – Quadra 31	18	249,75
47	Cidade Nova_Quadra 26,27,28, e 29 dos lotes 01 ao 47	---	155,40
48	Cidade Nova – Restantes das quadras	---	100,00
49	Cruzeiro Celeste 01 – EMIP ate a Br 262	09	244,20
50	Cruzeiro Celeste 02 – BR 262 até o Novo Cruzeiro	13	244,20
51	Ernestina Graciano	48	244,20
52	Estrela Dalva	80	100,00
53	Feixos/ABM/Serra Verde	71	100,00
54	Industrial	29	222,00
55	Ipiranga	28	222,00
56	Jacuí	01	100,00
57	Jardim Paraíso	31	616,05
58	Jose de Aienar-(aptos-terreno=99.588,30m²)F.id de,00377592980=376,04m² e F.id. de 0,003316851464=330,32m²	19	182,60
59	José Elói 01 - Parte abaixo da Linha Férrea	44	299,70
60	José Elói 02 - Parte acima da Linha Férrea	93	184,20
61	Jucelino Kubisvchek(parte da Frente)	121	1110,0
62	Loteamento Gentil Bicalho(Parte do Fundo)	---	777,00
63	Laranjeiras	07	138,75
64	Loanda/Loteamento João Cândido Dias(acima da Esmetal – Rua	99	222,00

[Handwritten signatures and initials]



	Botafogo)		
55	Loanda/Loteamento Miramar		
56	Lourdes 01 – Rua Santa Izabel até a Rua Juiz de Fora	65	244,20
57	Lourdes 02 – Rua Juiz de Fora até Rua Araxá	25	466,2
58	Lourdes 03 –Rua Juiz de Fora até o final	101	410,7
59	Loteamento 1º de Maio (Área Dailas)	102	349,65
70	Loteamento Bambuí	117	100,00
71	Loteamento Beia Vista(Rua Imbé abaixo do ARPAS	98	155,4
72	Loteamento Campo Alegre	04	122,10
73	Loteamento Casteio	129	222,00
74	Loteamento Pilão(Nova Monlevade)	42	369,63
75	Loteamento Planalto	125	100,00
76	Loteamento Vale da Serra	124	122,1
77	Lucília	126	244,20
78	Mangabeiras	22	310,80
79	Metalurgico	37	310,80
80	Monlevade/Cento	06	155,4
31	Monte Sagrado	94	100,00
32	Monte Santo	32	100,00
33	Nossa Senhora Aparecida	34	555,00
34	Nossa Senhora da Conceição	36	399,60
35	Nova Cachoeirinha	24	616,05
35	Nova Esperança 01(Barraginha)	75	100,00
37	Nova Esperança 02 (Barraginha até a Rua Santa Cruz)	103	100,00
38	Nova Esperança 03 (Rua Santa Cruz até o final)	104	155,4
39	Nova Aclimação	46	199,50
30	Novo Cruzeiro	58	299,70
		11	155,4
91	Novo Horizonte	32	449,55
92	Ocupação do Solo – Linha Férrea 01		
93	Ocupação do Solo – Linha Férrea 02	78	100,00
94	Paineiras	79	100,00
95	Palmares	67	277,50
96	Parque Recanto Paraíso	15	188,70
97	Petrópolis	69	299,70
98	Pinheiros	12	177,60
99	Recanto Rochedo	106	369,63
100	República	105	100,00
		26	333,00
101	Rosário 01 – Rua Pio XI, Fernão Dias, Armando Batista até Virgílio Salomão, Oiga Demetrio, parte de baixo da Vigilio Salomão, Olímpio Carvalho Lage, Hideibrando Santana, Geraldo Antonio, Marliéria, Bernardino Brandão, Goiabal, Bacaiúva, Orozimbo Mamede	38	643,80
102	Rosário 02 – Rua Armando Batista(Até Abre Campo), Virgílio Salomão(Parte de cima), São Lourenço, Abre Campo, São Pedro, Industrial, Ataulfo Aives.	39	333,00

(Handwritten signatures and initials)



103	Rosário 03 – Rua Armando Batista(Até o final) Barra Mansa, Sergio Porto, Manoel Bandeira, Apoio XI, Rua F	40	166,50
104	Rua do Andrade – Av. Wilson Alvarenga até a Av. Dirceu da Fonseca	86	310,80
105	Rua do Andrade – Av. Dirceu de Fonseca até o final	87	210,90
106	Santa Bárbara/Santa Tereza	30	310,80
107	Santa Cecília	81	100,00
108	Sanra Cruz	02	100,00
109	Santo Hipólito	41	122,10
110	São Benedito	41	122,10
111	São Geraldo	23	222,00
112	São Geraldo Vitorino/BR 262/ Posto Marfim	111	100,00
113	São João	42	140,00
114	São Jorge	35	499,50
115	São José(Promorar/subida)	119	184,50
116	Satélite de Baixo	20	210,90
117	Satélite de Cima	21	180,90
118	Serra do Egito	128	100,00
119	Serra / Promorar	47	100,00
120	Sion 01 – Av. Guarapari até a Rua Colina(Quadras 05,06,25,26,27,28,29,30,31,32,33,34,35, e 36 – Todos de frente para a Rua Colina, antiga Rua 06)	17	222,00
121	Sion 02 – Rua Colina até o final	108	111,00
122	Tanquinho I	73	100,00
123	Tanquinho II/Chacáras	88	111,00
124	Teresópolis	14	277,50
125	Terreno Rural/Hectare	91	16,65
126	Vale do Sol – Terreno + 173.000M ² . fr.id. de 0,002418=415,896m ² .id. de 0,001804=310,288m ²	77	155,40
127	Vanessa de Corumbiára	118	100,00
128	Vera Cruz	10	155,40
129	Vila Tanque 01	95	138,70
130	Vila Tanque 02 – Av. Aeroporto, Rua Dr. Geraldo Soares de Sá, Padre Hildebrando de Freitas, Jasmim e Parte da Paula Silva	96	183,10
131	Posto Médico até a Rua Nova York Trecho I-(Rua Nova York (do Fraga até o Posto Médico)	---	444,00
132	Posto Médico até a Rua Nova York Trecho II(Posto Médico até o final)	---	338,50
133	Loteamento Jardim Vitória	---	121,50
134	Distrito Industrial	---	16,65

À Não Loteada(avaliação específica pela Comissão de Avaliação)